

ПРАКТИЧЕСКІЙ ПУТЕВОДИТЕЛЬ
ПО
К Р Ы М У
СЪ ПРИЛОЖЕНІЕМЪ

алфавитнаго указателя мѣстностей, карты гористой части Крыма, плана гор. Севастополя, плана гор. Ялты, поясненнаго спискомъ дачевладѣльцевъ, росписанія движенія пароходовъ и поѣздовъ и проч.

ИЗДАНИЕ ВТОРОЕ

Анны Москвичъ.



ЯЛТА.

Тип. Н. Р. Петрова, Морская улица, д. Майтопа.

1889.

ПРАКТИЧЕСКІЙ ПУТЕВОДИТЕЛЬ
ПО
К Р Ы М У
СЪ ПРИЛОЖЕНІЕМЪ

алфавитнаго указателя мѣстностей, карты гористой части Крыма, плана гор. Севастополя, плана гор. Ялты, поясненнаго спискомъ дачевладѣльцевъ, росписанія движенія париходовъ и поѣздовъ и проч.

ИЗДАНИЕ ВТОРОЕ

Анны Москвичъ.



ЯЛТА.

Тип. Н. Р. Петрова, Морская улица, д. Майгопа.

1889.

Дозволено цензурою.--Одесса, 16 февраля 1889 года.

Предлагаемый „*Практическій путеводитель по Крыму*“, какъ показываетъ и самое названіе его, имѣетъ въ виду дать многочисленному контингенту лицъ, посѣщающихъ Крымъ, тѣ практическія свѣдѣнія, которыя необходимы каждому, попадающему въ этотъ богатый своимъ разнообразіемъ уголъ Россіи. Приѣзжающему въ Крымъ, будь онъ туристъ, ученый и специально лечащійся, прежде всего необходимо знать: какою дорогою проѣхать изъ одного мѣста въ другое, гдѣ въ какомъ пунктѣ остановиться, на что обратить вниманіе и проч., — необходимо, однимъ словомъ, имѣть подъ рукою справочную книжку, избавляющую, насколько возможно, своими указаніями отъ непроизводительной траты времени и расходовъ. Характеръ подобнаго справочнаго указателя и имѣетъ настоящій путеводитель.

Но, само собою разумѣется, что, ставя практическія указанія на первомъ планѣ, путеводитель не имѣетъ исключительно справочнаго характера: описаніе каждой мѣстности сопровождается посильной оцѣнкой ея значенія, какъ пункта лечебнаго, или привлекательнаго для туристовъ и, кромѣ того, снабжено исторической замѣткой.

IV

Въ виду того, что значительное большинство ѣдущихъ въ Крымъ направляется на южный берегъ, это обстоятельство легло въ основаніе при составленіи путеводителя, а именно: главный пунктъ южнаго берега—Ялта—принятъ за средоточіе, къ которому какъ бы направляются всѣ теченія, и остальные города Крыма описаны въ порядкѣ расположенія ихъ по главнымъ маршрутамъ, ведущимъ на южный берегъ. Большая часть практическихъ указаній, встрѣчающихся въ путеводителѣ, тщательно провѣрена на мѣстѣ. Не говоря уже о томъ, что во второмъ изданіи исправлено все то, что временемъ подверглось измѣненію, текстъ дополненъ новыми указаніями. Погрѣшности и ошибки, указанные благосклонными, а также неблагосклонными критиками, въ 1-мъ изданіи, исправлены, въ тѣхъ, разумѣется, случаяхъ, когда сами критики не погрѣшали противъ истины. Впрочемъ, и теперь всякое указаніе принято будетъ во вниманіе при послѣдующемъ изданіи.

Карта Крыма (гористой части), снятая съ лучшей изъ существующихъ, Бетева и Оберга, значительно дополнена и исправлена противъ перваго изданія. Кромѣ плана гор. Ялты, къ настоящему изданію прилагается планъ города Севастополя.



ОГЛАВЛЕНИЕ.

	Стран.
Предисловіе	III
Оглавленіе.	V
Алфавитный свисокъ даче и домовладѣльцевъ гор. Ялты (приложеніе къ плану)	XI
Алфавитный указатель главнѣйшихъ мѣстностей, упомянутыхъ въ текстѣ. .	XXII
Три срока для туристовъ (планъ обзорѣнія Крыма).	XXVII

Предварительныя свѣдѣнія.

I. Общій очеркъ Крыма.

Крымъ въ административномъ и географическомъ отношеніи	1
Характеръ поверхности	2
Орошеніе	6
Климатъ.	—
Природа и лечебныя средства	9
Историческій очеркъ	10
Народности Крыма	16

II. Пути въ Крымъ.

1) Съ сѣвера въ Крымъ .	18
а) Изъ Симферополя въ Ялту	22
б) „ Севастополя „ „	23

VI

	Стран.
в) Изъ Севастополя на южный берегъ моремъ .	24
2) Путь въ Крымъ—морской.	—
3) Путь съ Кавказа.	25
—————	
Симферополь .	26
Севастополь и его окрестности	32
Осмотръ окрестностей: Инкерманъ .	41
” ” Малаховъ курганъ	42
” ” Поѣздка въ Херсонесъ	43
” ” Георгіевскій монастырь	47
Балаклава .	49
Адресы нѣкоторыхъ торговыхъ фирмъ горо- да Симферополя .	52
Адресы нѣкоторыхъ торговыхъ фирмъ горо- да Севастополя.	53
Евпаторія .	55
Евпаторійскій уѣздъ.	57
Евпаторійско-Майнакское грязе-лиманно-ле- чебное заведеніе	59
Сакскія грязи .	62
Керчь .	71
Чокракско-Булганакское грязе-лечебное за- веденіе	75
Керченскій проливъ .	78
Полуостровъ Тамань.	—
Еникале .	80
Керченскій полуостровъ	—
Арабатъ .	81
Геническъ	82

	Стран.
На пути въ Феодосію.	84
г. Карасубазарь	85
г. Старый Крымъ.	87
Феодосія . . .	88
Дороги въ Судакъ . . .	92
Долины дд. Коктебель, Отузь, Козъ.	93
Судакская долина.	98
Дороги на Бахчисарай .	103
Бахчисарай . . .	106
Экскурсіи изъ Бахчисарая	
Успенскій монастырь . . .	110
Чуфуть-Кале	111
Тепе-Кермень . . .	115
Качикаленъ и скитъ св. Анастасіи.	116
Каралезъ и Черкесъ-Кермень.	118
Мангупъ-Кале . . .	120

Южный берегъ.

Введеніе	123
Дороги на южный берегъ:	
1) Симферополь—Алушта—Ялта.	125
2) Севастополь—Байдары—Ялта.	129
Байдарская долина . . .	131
3) Изъ Севастополя въ Ялту моремъ	134

Ялта:

Практическія свѣдѣнія	137
Очеркъ Ялты	154
Прогулки въ Ялтѣ	163
Ялтинскіе сезоны и лечебныя средства	165
Горныя станціи: Исарь и др.	168

VIII

	Стран.
Чукурларъ	172
Адресы	173
Молль.	175
Ближайшія окрестности: водопадъ, Ау- ка, Дерекой и Ай-Василь	176
Прогулка на Ай-Петри.	178
Ливадія—Ласпи:	
Ливадія	182
Ореанда (нижняя).	184
Верхняя Ореанда.	189
Мысь Ай-Тодоръ.	—
Гаспра, Кореизъ и Олеизъ.	192
Мисхоръ	193
Алупка	194
Симеизъ	196
Лимена	—
Прибрежная тропа отъ Симеиза до Ласпи	197
Дорога на Кокозъ и Мердвенъ	199
Отъ Ялты до Алушты—шоссейная дорога	200
Прогулки изъ Ялты до Гурзуфа :	
Массандра	204
Лѣсничество.	207
Никитскій садъ, Магарачь и деревня Никита	208
Гурзуфъ	210
Кордонная дорога изъ Ялты въ Алушту:	
Отъ Ялты до Гурзуфа	215
Мѣстность Аю-дага	216
Мѣстность Ламбата	219
Мѣстность горы Кагель	222

	Стран.
Алушта	228
Горныя экскурсіи изъ Алушты:	
Монастырь Козьмы и Демьяна	230
Гора Демерджи .	231
Чатырь-дагъ	—

Лечебныя средства Крыма.

Морскія купанья	243
Виноградное леченіе.	249
Кумысъ и кефиръ.	255

Приложенія.

Пароходы	263
Желѣзныя дороги.	274
Объявленія.	

**Алфавитный списокъ даче- и домо-
владѣльцевъ г. Ялты *).**

Приложеніе къ плану.



Абдараманчиковъ,	Набережная ул., №	по пл.	140.
Авудзякъ	" "	" "	329.
Агадышевъ	" "	" "	161.
<i>Агентство Р. О. П. и Т. **)</i>	" "	" "	
Адамановъ	" "	" "	238.
"	" "	" "	300.
"	" "	" "	302.
"	Почтовая	" "	219.
"	Елизаветинск.	" "	206.
Алексѣева	" "	" "	345.
Алпатовъ	Н.-Виногр.	" "	65.
Аметовъ	" "	" "	202.
Апселямовъ	" "	" "	309.
<i>Аутская церковь</i>	Аутская ул.,	" "	132.
Ашеръ	" "	" "	247.
Вабкова	" "	" "	312.
<i>Базарная площадь</i>	Елизавет. "	" "	200.

*) См. въ текстѣ стр. 137—176

***) Курсивъ обозначаетъ либо учрежденіе, либо спеціальныя *chambres garnies*.

XII

		№	по пл. 299.
Барановская			
Барановскій	За рѣчкой	"	"
Барзоли	"	"	21.
Барильо		"	34.
"	"	"	39.
"	Аутская ул.	"	116.
"	Садовая "	"	117.
Барштейнъ		"	335.
Барчъ		"	251.
Безобразовъ	За рѣчкой	"	24.
Бейманъ	Почтовая ул.	"	226.
Беккеръ		"	248.
Бекировъ	Набережн. "	"	86.
"	Елизавет. "	"	204.
"		"	207.
<i>Бентковскій</i>	Набережная "	"	161.
Берайловъ		"	307.
Бистромъ	Н.-Виногр. "	"	61.
Богословская	Елизавет. "	"	217.
Большаковъ		"	343.
Борманъ	Виноградн. "	"	144.
Бородинъ	"	"	91.
Браціановъ	За рѣчкой	"	36.
Бугаевская	Елзаветин. "	"	215.
Бузино	Н.-Виногр. "	"	52.
Булгаковъ		"	305.
Бухарина	Аутская "	"	80.
Бухштабъ	Виногр. "	"	150.
"	Набережн. "	"	188.
"	Елизавет. "	"	208.
"	Почтовая "	"	222.
"		"	316.

Бѣлогорскій		№ по пл.	263.
Бѣлоусова		” ”	294.
Вакуфъ (мечеть)	Виногр. ул.,	” ”	108.
Васильевъ		” ”	284.
”		” ”	313.
”		” ”	339.
Веберъ	За рѣчкой	” ”	25.
Времева	”	” ”	30.
Верне	Екатерин.	” ”	47.
Винбергъ	Аутская	” ”	125.
Виноградовъ		” ”	275.
Витмеръ	За рѣчкой	” ”	9.
”	”	” ”	38.
”	Набережн.	” ”	43.
”	Екатер.	” ”	54.
”	Виноградн.	” ”	114.
”	Екатерин.	” ”	137.
”	Виноградн.	” ”	160.
”	Почтовая	” ”	228.
”		” ”	303.
Вишневскій		” ”	338.
Воронковъ	Аутская	” ”	127.
Воронцова	Бульварная	” ”	192.
”	”	” ”	199.
”	Елизавет.	” ”	220.
”		” ”	221.
”		” ”	268.
Врангель	Набережная	” ”	164.
Всеволожская	За рѣчкой	” ”	29.
Вульфъ — (почта, теле- графъ, полиція и ка- значейство)	Набережная	” ”	191.

XIV

Гавало		№ по пл.	306.
Гагарина	Почтовая ул.,	„ „	231.
Гадзь	Садовая	„ „	178.
<i>Газовый заводъ</i>	За рѣчкой	„	40.
Гладереу	„	„ „	11.
Гладкова	Н.-Виногр.	„ „	67.
Глаголевъ	Аутская	„ „	131.
Голафре		„	253.
Гольденбергъ		„	297.
Городской	Почтовая	„ „	229.
<i>Городской садъ</i>	Набережн.	„ „	142.
Гофшнейдеръ	Виноградн.	„	143.
	Набережн.	„	149.
„		„ „	303.
Графъ	Аутская	„ „	298.
Григоранди		„ „	133.
Дараганъ	За рѣчкой	„	10.
Дементьева	Екатерин.	„	46.
Деклеизъ	Садовая		184.
Диокро	Екатерин.	„ „	48.
Дмитріевъ	Аутская	„ „	123.
Долгоруковъ		„ „	129.
<i>Дондуковъ-Корсаковъ.</i>	„	„ „	126.
Духовской	За рѣчкой	„	26.
Дробязгина		„ „	254.
<i>Дѣтскій пріютъ</i>	Н.-Виногр.	„ „	69.
<i>Женская прогимназія</i>	Почт.	„ „	230.
Жермунскій		„	311.
Жирновъ		„ „	291.
Жомини	Екатерин.	„ „	55.
Зайдинъ		„ „	259.
Замятина		„ „	308.

Заать-Акаевъ		№ по пл.	273.
Захари	Почтовая ул.,	„	236.
Зеленые	Садовая	„	170.
Зеленые	„	„	171.
Земская управа			262.
<i>Земская упр. и банкъ</i>	Аутск.		120.
Зиберь			242.
Ибраимовъ	Набережная	„	120.
Ивановъ	„	„	154.
„		„	239.
Иловайская	Аутская		85.
Ильинъ			278.
Капилетти	Н.-Виногр.		68.
„	Садовая	„	185.
Каракатали			324.
Карапачевская			310.
Карафовъ	Аутская		121.
Кашжуриди		„	258.
Кашецинъ	Н.-Виноградн.ул.		99.
Келишевъ	Н.-Виноградн.	„	66.
<i>Киндякова</i>	Виноградн.		152.
<i>Кирха Лютеранская</i>	Виногр.	„	151.
Кирѣевскій	Аутская	„	96.
Кичо			315.
<i>Кладбище еврейское</i>		„	270.
„ <i>христіанское</i>		„	271.
Клименко			246.
Клюевъ	Виноградн.	„	153.
Княжевичъ, <i>гост.</i>			
„ <i>Эдинбургъ</i> “	Почтовая	„	232.
Княжевичъ		„	289.
Кожуменко		„	320.

XVI

		№ по пл.	73.
Кожуринъ	Рѣчная	„	„
Колбасинъ	За рѣчкой	„	„
Коломейцовъ		„	277.
Кольцовъ	Н. Виногр. ул.,	„	88.
Комаровскій	Садов. пер.	„	176.
Кондаковъ	Виногр. „	„	60.
„		„	255.
Кордонъ погр. стражи	Почт. „	„	225.
Кочубей	Дондуковск. „	„	129.
Костанди	За рѣчкой	„	6.
Красновъ	Пушк. бульв.	„	75.
Кршивицкая	За рѣчкой	„	8.
<i>Крымская гостин.</i>	Почт. „	„	227.
Кузмичевъ		„	346.
Кузнецовъ	Виногр. „	„	101.
Кукурушкина		„	282.
Кумари		„	288.
<i>Кучукъ-Сарай</i>	За рѣчкой	„	„
Кушниренковъ		„	348.
Лаврентьевъ	Садовая „	„	177.
Лазаревская	За рѣчкой	„	35.
Лазаревъ		„	267.
Лакидинъ	Рѣчная „	„	74.
Ламаевъ		„	334.
Ланина	Виноградн. „	„	92.
Лапотниковъ	„	„	113.
Латри	Морская „	„	162.
Лебедевъ	Аутская	„	97.
Лебеши		„	216.
Левентонъ	Набережн	„	155.
Лейбовичъ	Морская „	„	159.
Летуновскій	Аутская „	„	124.

Линденбаумъ	Почтовая ул., №	по пл.	224.
Лисаневичъ	Екатерин.	„ „ „	44.
Лоде	Набережная		141.
Лысенко		„	244.
Лютцъ	За рѣчкой		18.
Матвѣевскій	Аутская	„	111.
Майтопъ	Набережн.	„	157.
Максимовъ	За рѣчкой		20.
„	Почтовая		223.
Малиновскій	Н.-Виногр.		50.
„	Пушкин. бульв.		77.
Мамыкина		„	274.
Массандра			249.
„		„	266.
Масловская	Пушкин. бульв.		76.
Маслова	Дондуковск.		130.
Медвѣдовская	Екатерин.	„	57.
Мезеръ			323.
Мейеръ	За рѣчкой	„	12.
„	„		31.
„			32.
„			281.
<i>Меллеръ-Закомельскій</i>	Виногр.	„ „ „	58.
„	Аутская	„	95.
Меркушевъ	Рѣчная		75.
Мисири	„ „		327.
Моллеръ	За рѣчкой		
Монигетти	„		22.
Монси	Елизавет.	„ „ „	209.
<i>Мордвиновъ садъ</i>	Набережн.		186.
„	<i>базаръ</i> Елизавет.	„ „	213.
„			250.

XVIII

<i>Мужская проимн.</i>	Бульварн. ул., № по пл.	197.
Мула-Асанъ	Кладбищ. „	292.
Мулюха	Н.-Виногр. „	86.
Муфти-Заде	Аутская „	105.
Мѣняйловъ	„ „	279.
Мясоѣдова	Набережн. „	163.
Никитинъ	Кладбищ. „ „	272.
Никольская	Н.-Виногр. „ „ „	83.
Никольскій	Виноградн. „ „ „	134.
Новосельскій	Садовая „ „	119.
<i>Почлежный пріютъ</i>	Масандр. „	337.
Оболенская	Рѣчная „ „	71.
<i>Община сестеръ милосердія</i>	Садовая „ „	181.
Овсяный	Н.-Виногр. „	62.
Озеровскій	„ „	332.
Олехновичъ	Садовая „ „	183.
Ольшевская	„ „	252.
Онищенко	„ „	276.
Орловъ	Екатер. „	45.
Островскій	„ „	53.
Остроумовъ	Садовая „ „	182.
Паники	Аутская „ „	98.
<i>Пановъ</i>	Виноград. „ „	109.
Панова	Аутская „ „	130.
Панфилова	За рѣчкой „	7.
Параскева	„ „	203.
Парнетъ	За рѣчкой „	15.
Петровъ	„ „	321.
Печковскій	Садовая „ „	166.
<i>Пешковскій</i>	Набереж. „	42.
Пиларъ	За рѣчкой „	28.

Плати	Бульварн.	„ № по пл.	195.
Погребнищенко	Бульварная улица	„	298.
Поляковъ			243.
Полянцевъ	Садовая улица		173.
„	„	„	183.
Пономаренко	Нововиногр. ул.	„ „	87.
Пономаревъ	Елизаветинск. ул.	„	201.
„	„	„	314.
Попандопуло	Рѣчная улица	„	72.
	Н.-Виноградн. ул.		84.
		„	342.
		„	344.
		„	347.
Почтовое вѣдомство	Почтовая ул.	„	233.
Прикъ—лѣсная	За рѣчкой	„	14.
	„	„	17.
	Н.-Виногр. ул.		49.
	Пушкин. бульв.		51.
Пукаловъ	Екатеринин. ул.		139.
Пуховскій			322.
Ратенекъ	За рѣчкой		275.
Райо	За рѣчкой	„ „	23.
Роматеръ			283.
Россе	За рѣчкой		33.
Рофе	Аутская улица	„ „	112.
Рудъ	„	„	78.
Рыбицкая,—гостин.			
„Алта“	Бульварная улица	„ „	197.
Рыбицкая	Аутская улица	„ „	128.
Рыбицкій		„	205.
Рыбицкая—гостин.		„	
„Франція“	Набережная ул.	„ „	146.

XX

Робина	Набережная ул. № по пл.	147.
Рѣшеткинъ	Рѣчная улица „ „	64.
„	Набережная ул. „ „	156.
Сазоновичъ	За рѣчкой „ „	235.
Селаметъ	„ „	19.
Сердюковъ	Почтовая улица „ „	234.
Сиротенко	„ „	285.
Солоникио	„ „	269.
Спиридонова	„ „	257.
Стафикопуло	За рѣчкой „ „	4.
<i>Стельмаховичъ</i>	Пушкинск. бульв. „ „	41.
<i>Таможня</i>	Бульварная улица „ „	198.
Татариновъ	Кладбищенск ул. „ „	245.
Теребеневъ	Аутская улица „ „	82.
Ткачевъ	„ „	295.
„	„ „	328.
„	„ „	340.
Тобинъ	Аутскій переул. „ „	106.
Токаревъ	Почтовая улица „ „	237.
Токмаковъ	За рѣчкой „ „	26.
Торлецкій	Аутская улица „ „	102.
Угрюмовъ	Аутскій переул. „ „	107.
<i>Удѣльное вѣдом- ство</i>	„ „	„ „
	Бульварная ул. „ „	193.
Умэровъ	Елизаветин. ул. „ „	211.
„	„ „	212.
„	„ „	256.
<i>Управа мѣщанская</i>	Массандр.ул. „ „	331.
Усатовъ	Екатеринин. ул. „ „	138.
Ушкаленко	„ „	296.
Файнбергъ	Виноградная ул. „ „	115.
Фарштейнъ	Набережная „ „	145.

<i>Фарбитейнъ</i>	Садовая улипа	№ по пл.	168.
Фехтманъ		„	304.
Филиповъ	Аутская	„ „	122.
Фольтовъ		„ „	260.
Фьерфоръ	За рѣчкой		113.
Харито	Аутская улица	„ „	103.
Хаскинъ		„ „	319.
Христофоровъ		„	341.
Хитрово	Аутская улица	„ „	100.
<i>Церковь св. Иоанна.</i>	Кладбищ. ул.	„	239.
„		„	240.
Цыбульскій	„	„	264.
Чапровъ			238.
Чегодаевъ	Н.-Виногр. ул.	„ „	53.
Черепова	Морская улица	„ „	158.
Черняевъ	Садовая улица	„	180.
Чернявскій	Набережная ул.	„	148.
Чижовъ	Н.-Виноградн. ул.	„ „	89.
Чихачевъ— <i>гостин.</i>			
„ <i>Россія</i> “	Садовая улица	„ „	165.
„	„	„	169.
Чолбашъ	Елизаветин. ул.	„ „	200.
Чуйкевичъ	Аутская ул.	„	79.
<i>Чукурларъ-Корсаковъ</i>	За рѣчкой	„ „	27.
Шаминъ	Екатеринин. ул.	„	135.
Шапшаль	За рѣчкой	„	37.
Шварцштейнъ		„	317.
Шведовъ	Аутская улица	„ „	81.
„		„ „	326.
Шенебэеръ	Почтовая улица	„ „	235.
Шиловскій	Садовый переул.	„ „	175.
Шлейденъ	Набережная. ул.	„	187.

XXII

Шмакова	Екатеринин. ул. №	по пл.	56.
Шмелевъ	Садовая улица	„ „	118.
Шрадеръ	Рѣчная улица	„ „	70.
Шрейберъ	Аутская улица	„ „	104.
Шрейдеръ	Садовая улица	„ „	174.
Штангеевъ	Кладбищенск. ул.	„ „	241.
„	„	„ „	265.
Штангеева	„	„ „	290.
Шубинъ		„ „	301.
Эйзеле	Екатеринин. ул.	„ „	136.
Эміръ	Елизаветин. ул.	„ „	214.
Эрлангеръ	Виноградн. ул.	„ „	110.
Яковлевъ	Кладбищенск. ул.	„ „	293.
Янаки	„	„ „	287.
Яхненко	Аутская улица	„ „	99.

**Алфавитный указатель главнѣйшихъ
мѣстностей, упоминаемыхъ въ текстѣ.**

	Стр.		Стр.
Агармышъ гор. .	87	Альма (Алма) рчк.	55
Агибель п. станц.	80	Алупка дер. . .	194
Аджи-бей уроч. .	101	Алушта дер.	223
Азизъ предм. .	109	Алчагинъ-Каясы мс.	99
Ай-Василь дер. .	178	Арабать-стрѣлка.	81
Айгулевское озеро	6	Арабать, село.	82
Айданиль п. ст.	128	Аргинъ п. станц.	80
Ай-Горги (Демер- джи) гор. . . .	231	Армянскій Базаръ	4
Айоръ-Дагъ (св. Ге- оргій) гор.	99	Артекъ	216
Ай-Панда мст.	196	Аутка дер. . .	177
Ай-Петри гор. . .	178	Аю-дагъ (Медвѣдъ гора).	216
Ай-Сава, дол. .	101	Аянская лѣсн. дача	126
Ай-Тодоръ дер. .	104	Аянъ рчк.	126
Айтодоръ (св. Тео- дор. мс. и мк.	189	Бабуганъ Яйла гор.	104
Ай-юри им.	133	Бага дер.	132
Ай-Янъ уроч.	101	Байдарскія ворота.	129
Айя мс.	198	Байдарская долина	131
Акъ-Бурунъ (смотр. Бѣлый мысъ)		Байдары дер. .	132
Акъ-кая гора.	85	Балаклава . .	49
Акмечеть.	58	Балаклавскій Геор- гивскій монаст.	47
Албать дер. . .	199	Бахчисарай	106
		Бельбекъ ст. ж. д.	104

XXIV

	Стр.		Стр.
Вельбекъ рчк.	55	Гнилое оз	82
Вешевъ дер..	234	Гува рчк.	155
Бимъ-Башъ-Коба (Тысячеголовая пещера)	234	Гурбетъ-дере ущ..	104
Бія-Сала дер.	104	Гурзуфъ	210
Біюкт(Бююкь)-Лам- батъ дер..	221	Демерджи рчк. .	223
Біюкь-Мускомія дер.	132	Демерджи (Ай-Гор- ги или Екатеринъ гора).	231
Біюкь-Узенбашъ де- ревня	178	Дереккой дер.	177
Богемка	3	Дерменкой дер.	202
Булганакъ .	55	Джуръ-джуръ водо- надъ	96
Булганакскія сопки	81	Дива скала.	134
Бурундукская ст.	86	Евнаторія	55
Бурундукъ дер. .	92	Едыевъ дол. .	228
Буюкь-Урача гора.	104	Елканское оз. (Эл- кинское)	81
Бѣлый мысъ	78	Ендоль рчк.	86
Варнутка дер..	132	Еникале .	80
Воейковъ ключъ	236	Еникольскій маякъ	78
Воронъ дер. и станц.	95	Ечкикидагъ, мысъ	93
Воронъ рчк.	96	Зуя п. станц. и дер.	84
Гарджи-бей дер.	93	Имаретскій лѣсъ	94
Гаспра	192	Инкерманъ .	41
Геническое оз.	6	Исаръ горн. станц.	168
Геническъ .	82	Иосафатова долина.	113
Георгіевскій мона- стырь (см. Бала- клавскій).			

Стр.		Стр.
	Камышь-Бурунскій	Кишлау дер.
	маякъ	78
	Капсель уроч.	100
	Капсхоръ (Капси-	Коба-Бурунь мс.
	хоръ) долина.	228
	Карадагъ, мысъ.	93
	Караджа дер.	58
	Каралезъ дер. и дол.	118
	Карасанъ	219
	Кара-Су рчк..	86
	Карасубазаръ.	85
	Каратене— „черный	Коктебельская до-
	холмъ“	лина
	96	93
	Кастель гор.	222
	Кастрополь.	198
	Кача рчк.	104
	Качикаленъ пщ. грд.	116
	Каясты дер.	85
	Бекенеизъ	133
	Керлеутское оз..	6
	Керменчикъ дор...	117
	Керченскій полуос-	Коктебельская до-
	тровъ	лина
	80	93
	Керченскій проливъ	222
	78	93
	Керчь	6
	71	87
	Кеска, коса	79
	78	202
	Кіатское оз.	134
	6	228
	Кіикъ-Атлама (Кеа-	228
	тлама) скала	197
	93	220
	Кизильташскій мо-	228
	настырь	101
	101	78
		234
		Лаки дер.
		117
		Ламбатъ
		219
		Ласпи мс.
		123

XXVI

	Стр.		Стр.
Ливадія .	182	Мшатка дер.	133
Лимена (Лимены)		Никита дер.	209
мст. .	196	Никитскій садъ.	208
Лименеизъ	133	Новый свѣтъ уроч.	101
Лопата гор.	178	Огузь-Оглу дер.	57
Лѣсничество	207	Олеизъ	192
Магаби(Мобаби)гор.	156	Опукъ дер.	81
Магарачь	209	Ореанда нижн.	184
Майнакское оз. .	59	Ореанда верхн. .	189
Маму (Мамутъ)-Сул-		Орталанъ дер.	92
танъ почт. станц.	125	Отузская долина	93
Мангупъ-Кале пщ.		Павловскій маякъ.	78
грд. .	120	Павловская крѣп. .	78
Массандра	204	Палекуръ холм. .	156
Мачи-Сала дер. .	177	Панагія мс.	78
Меганомъ мс. . .	99	Парпачъ п. станц.	80
Медвѣдь гора (см.		Партенитъ . .	216
Аю-дагъ)		Парыгамъ („Разби-	
Мекензіевы горы ,		тая“) ск.	94
станц.	104	Пелагось рчк.	124
Мелась им. .	198	Пендикю гор. .	150
Мердвенъ (чертова		Перекопскій переш.	2
лѣстница)	199	Перекопъ	4
Мерьялиде дол. .	96	Перчемъ-Кая гора	99
Мисхоръ .	193	Плака мс.	221
Митридатъ гор. .	74	Пурская гора .	94
Монастырь св. Па-		Саки дер.	62
расковіи (Пятни-			
цы)	85		
Мухолатка дер. .	198		

	Стр.		Стр.
Сакское оз.	58	Тамань полуостровъ	78
Салгирь рчк..	125	Тамань станица.	79
Салы дер.	92	Таракташь дер..	101
Сарычь мс.	198	Таракташская до-	
Севастополь	32	лина	99
Сивашь (см. Гни-		Тарханкутъ	58
лое озеро)		Татарчикъ дер. .	104
Симеизъ	196	Таушанъ (Тавшанъ)	
Симферополь	26	Базаръ п. станц.	125
Скели дер. .	200	Тепе-Кермень ищ.	
Скитъ св. Анастасіи	116	грд.	104
Соколь гора (см.		Тобечикское озеро.	81
Кушъ-Кая).		Токлукъ, селеніе	93
Солачикъ предм.	109	Топлу сел. .	85
Сотера почт. станц.	95	Туакъ дер. и станц.	228
Старое озеро	6	Тузлынская коса	78
Стары долина .	228		
Старый Крымъ (Эс-		Узунларское озеро.	81
ки Керимъ)	87	Улу-Узень	228
Судакская долина.	98	Усунджи дер..	199
Сулу-Коба (холод-		Ускуть дер.	96
ная пещера)	234	Успенскій монаст.	110
Султановка станція	80	Усунъ-Аянъ гора	86
Сурпъ-Хачъ (свят.		Учанъ-Су	155
крестъ) монаст..	87		
Суукъ-Су, имѣніе .	92	Федюхины высоты	50
" рѣчка	99	Фиолентъ мс.	48
Сюрень дер.	199	Форось	198
		Фоць-Сала дер..	199
Таборъ дер.	3		
Таклы мысъ	78	Хаджи-Сала дер.	120

XXVIII

	Стр.		Стр.
Херсонесскій (св. Владиміра) монастырь	43	Чуфутъ-Кале пщ. грд.	111
Хирхъ-азисъ пещ.	85	Шейхларъ (Акъ-мечеть) селеніе	58
Цареквичъ дер..	3	Шейхъ-Мамай ур..	86
Цюрихталь колон..	86	Шеленъ рчк..	96
Чабанъ-Кале разв.	228	Шуля дер.	42
Чавки дер..	126	Элкинское оз. (см. Елканское)	
Чаталь-Кая п. ст..	129	Эльбузлы почт. ст.	93
Чатыръ-дагъ (Палать-гора)	231	Эльтегенъ гора .	94
Чаудаскій маякъ	78	Эрикликъ	183
Чергунскія высоты.	50	Эски-Орда, дер..	126
Черкесъ-Керменъ	118	Эски-Сарай разв.	126
Черная рѣчка	41	Эски-Юртъ предм.	109
Чокракскія грязи	73	Ялта	137
Чокрунъ дер.	42	Ѳеодосія	88
Чурубашское озеро	6		
Чурубашскій маякъ	78		
Чурюкъ-Су ручей	106		

ТРИ СРОКА ДЛЯ ТУРИСТОВЪ.

I. Трехдневный срокъ — Ялта и окрестности.

1-й день *). *Конечный пунктъ* — Гурзуфъ. Лѣсничество (207), сокращенною дорогою въ Массандру (204), изъ Массандры — въ Гурзуфъ (210). Изъ Гурзуфа обратно и, не доѣзжая деревни Никита, спуститься въ Никитскій садъ (208), нижею дорогою въ Магарачъ (209). Возвращеніе въ Ялту.—Вечеромъ—садъ, музыка, театръ.

2-й день. *Конечный пунктъ*—Симеизъ. Остановиться у Крестовой горы (185). Осмотрѣвъ Ореанду (186), нижею дорогою проѣхать на Ай-Тодоръ (189), а оттуда въ Алупку (194). Изъ Алупки въ Симеизъ (196) и обратно черезъ Алупку по верхней шоссеиной дорогѣ въ Ялту.

3-й день. *Конечный пунктъ*—Ай-Петри. Мимо Ливадіи и Исара къ водопаду Учанъ-су (176), оттуда на Ай-Петри (178). Возвратиться черезъ Аутку (177).

II. Семидневный срокъ—весь Южный берегъ.

1-й, 2-й, 3-й день. См. I. трехдневный срокъ.

4-й день. Дереккой (177), Ай-Василь (178), Мордвиновскій и Дондуковскій парки (164).

*) Таксу для извозчиковъ см. стр. 149.

5-й, 6-й и 7-й день. Конечный пункт — *Алушта*. Двѣ дороги: а) шоссеиная (200), б) кордонная (215), Алушта (223), Чатырь-дагъ и его пещеры (231), Козьма-Демьяновскій монастырь (230), Демерджи (231).

III. Двухнедѣльный срокъ—весь Крымъ.

1-й—7-й день. См. II семидневный срокъ.

7-й—15-й день. Бахчисарай съ окрестностями, пещерные города (106—122), Севастополь съ окрестностями (32—48), Балаклава (49), Байдары (129).

Издательница „Практическаго Путеводителя по Крыму“, желая, чтобы помѣщаемыя въ Путеводителѣ свѣдѣнія и указанія были, по возможности, точны и правильны, покорнѣйше просить гг. туристовъ сообщать ей о всѣхъ замѣченныхъ ими неточностяхъ или о происшедшихъ измѣненіяхъ. Всѣ сообщенныя замѣчанія послужатъ, послѣ провѣрки, основаніемъ при составленіи слѣдующаго изданія.

Въ виду того, что подобныя указанія, часто весьма существенныя, настолько же важны въ интересахъ публики, насколько для издательницы, послѣдняя надѣется, что гг. путешествующіе не откажутъ въ своихъ посильныхъ указаніяхъ. Свѣдѣнія или замѣчанія просятъ адресовать:

Ялта: Издательницѣ „Практическаго путеводителя по Крыму“ Аннѣ Москвичъ.



Практическій путеводитель по Крыму.

ПРЕДВАРИТЕЛЬНЫЯ СВѢДѢНІЯ.

I.

ОБЩІЙ ОЧЕРКЪ КРЫМА.



Въ административномъ отношеніи Крымъ составляетъ часть Таврической губерніи (меньшую), заключающую въ себѣ уѣзды: Симферопольскій, Евпаторійскій, Череконскій, Ялтинскій и Феодосійскій. Обширные уѣзды Бердянскій и Днѣпровскій лежатъ внѣ предѣловъ Крыма. Управление губерніей сосредоточено въ г. Симферополѣ, гдѣ живетъ Таврическій губернаторъ (которымъ нынѣ состоитъ камергеръ Всеволожской). Въ географическомъ отношеніи Крымъ представляетъ полуостровъ, омываемый морями: Чернымъ и Азовскимъ и

Керченскимъ проливомъ; съ материкомъ онъ соединяется съ сѣвера при посредствѣ узкаго *Перекопскаго перешейки*. Такимъ образомъ полуостровъ является природною крѣпостью и оправдываетъ названіе свое, означающее по татарски „укрѣпленное мѣсто“ (*керимъ*—стѣна). Существуетъ проектъ о прорытіи Черноморско-Азовскаго канала (между *Генчическомъ* и *Перекопомъ*). Если онъ будетъ приведенъ въ исполненіе, то этимъ установится кратчайшее сообщеніе между двумя морями,—и Крымъ обратится въ островъ, которымъ онъ, по предположенію нѣкоторыхъ ученыхъ, и былъ нѣкогда, въ до-историческія времена.

По характеру поверхности, полуостровъ раздѣляется на двѣ, различныя другъ отъ друга, части: степную, большую, занимающую около $\frac{3}{4}$, и горную, меньшую, занимающую около $\frac{1}{4}$ всего пространства.

а) Степная часть (уѣзды: Евпаторійскій, Перекопскій, сѣверн. части Симферопольскаго и Феодосійскаго), составляя продолженіе степей Новороссіи, имѣетъ однѣ и тѣ-же съ ними характеристическія особенности, какъ-то: маловодіе, недостатокъ растительности и проч., но выраженныя въ еще болѣе рѣзкой формѣ;

палящій зной лѣтомъ и жестокия вьюги зимою дѣлаютъ эти степи похожими на пустыню. Къ тому-же, со времени эмиграціи татаръ, онѣ совершенно опустѣли. Впрочемъ, послѣ Крымской кампаніи, обращено вниманіе на эти мѣста, и татаръ замѣнили приглашенные правительствомъ нѣмцы и чехи. У послѣднихъ есть теперь большія села, расположенныя по линіи желѣзной дороги, въ Перекопскомъ уѣздѣ, какъ-то: *Царевка*, *Таборъ*, *Богемка* и друг. Въ сторонѣ-же отъ линіи, во всей этой степи, на протяженіи болѣе 100 верстъ, до Симферополя и Евпаторіи, нѣтъ ничего выдающагося и интереснаго для туриста. Оставленный теперь, съ проведеніемъ желѣзной дороги, сухопутный вѣздъ въ Крымъ, по Перекопскому перешейку, имѣетъ значеніе развѣ историческаго воспоминанія. Кромѣ каменныхъ воротъ, здѣсь сохранилась плотина, проходящая по чертѣ древняго «*Тафроса*» (ровъ по гречески), перерѣзывавшаго перешеекъ и служившаго укрѣпленной позиціей для всѣхъ, поочередно вторгавшихся сюда, народовъ.

Перешеекъ Перекопскій и получилъ свое названіе отъ того именно, что былъ поперегъ „перекопанъ“ этимъ ровомъ, который отъ времени наполнился землею и заросъ.

Городъ Перекопъ, первый при въздѣ съ перешейка, вмѣстѣ съ предмѣстьемъ своимъ, *Армянскимъ Базаромъ*, не представляетъ ничего интереснаго, за исключеніемъ храма въ Армян. Баз., принадлежащаго къ средневѣковымъ греческимъ сооруженіямъ. Перекопъ, правда, имѣетъ много минеральныхъ источниковъ, а воздухъ его насыщенъ бромисто-іодистыми испареніями, заносающимися съ Сиваша; но грязная обстановка уѣзднаго городка, а можетъ быть и отсутствіе какой-бы то ни было инициативы, не дали ему возможности занять хоть скромное мѣсто въ ряду крымскихъ курортовъ.

б) Гористая часть Крыма преимущественно посѣщается туристами, а потому ей посвященъ въ путеводителѣ спеціальнй отдѣлъ. Горы тянутся отъ Теодосіи до Балаклавы на протяженіи болѣе 150 верстъ, представляя по очертаніямъ неправильную линію. Составъ ихъ—известнякъ, перемежаемый въ нѣкоторыхъ мѣстахъ съ глиной. Горы занимаютъ уѣздъ Ялтинскій и южныя части Симферопольскаго и Теодосійскаго и площадь ихъ опредѣляютъ въ 4250 квадр. верстъ. Съ сѣверной стороны онѣ, понижаясь постепенно отлогимъ скатомъ, сливаются съ степью, съ южной-же стороны спускаются къ

морю обрывистыми крутизнами. Въ этихъ тѣсныхъ предѣлахъ и заключенъ знаменитый южный берегъ. „По своимъ береговымъ утесамъ, по высокимъ крутизнамъ, Крымъ рѣзко отличается отъ остальной Россіи“,—читаемъ мы въ описаніи Реклю. „Но въ особенности по характеру своей растительности Таврическія горы могутъ быть разсматриваемы, какъ особенный міръ. Въ Крымскихъ селеніяхъ, залегающихъ по берегамъ Гнилаго моря, глинистая почва производитъ лишь отдѣльно торчащія пучки травы. Но уже на первыхъ косогорахъ сѣвернаго склона горъ, обращеннаго къ голой степи, заливные луга, кучки тополей, фруктовыхъ ягоды, рощицы различныхъ древесныхъ породъ украшаютъ скаты, и въ каждой долинѣ журчатъ свѣжія воды, дающія жизнь великолѣпнымъ садамъ. На высотахъ растутъ дубъ, букъ, грабина, липа, вязъ, ясень, рябина, осина, ива, черешня, слива, дикая яблоня. На полуденномъ склонѣ самое обыкновенное дерево—приморская сосна, но на нижнихъ скатахъ растительность напоминаетъ Италію: здѣсь растутъ лавръ, фиговое дерево, каркасъ (желѣзное дер.), гранатовое, масличное и земляничное дер., а дикій виноградъ обвиваетъ стволы большихъ деревьевъ. Усаженный шпалерами деревь-

евъ, склонъ хребта Яйлы образуетъ какъ-бы обширный ботаническій садъ.

Гораздо менѣе крымскій полуостровъ богатъ животными. За исключеніемъ зайца, лисицы, да мелкихъ грызуновъ, дикія четвероногія здѣсь вообще рѣдки. Въ крымскихъ степяхъ подмогой человѣку является выносливый верблюдъ. Что касается морскихъ видовъ, то изъ нихъ упомянемъ крымскую устрицу, маленькую и трехугольную, превосходную на вкусъ, и раковину шашень-древоточецъ, разѣдающую корабли и составляющую бичъ крымскихъ портовъ».

Орошеніе. Крымъ не имѣетъ ни одной рѣки, за то изобилуетъ соляными озерами, изъ которыхъ назовемъ: *Гнилое* (Сивашъ) и *Сакское*, вблизи Евпаторіи, *Старое*, *Круглое*, *Кіатское*, *Айчулевское*, *Керлеутское* и *Геническое* (на Арабатской стрѣлкѣ), въ Череконскомъ уѣздѣ; *Елканское*, *Чурубашское* и *Тобчикское*, у Керченскаго пролива.

Горныя рѣчки, ручьи и потоки обыкновенно лѣтомъ высыхаютъ; наиболѣе значительныя изъ нихъ, или наиболѣе извѣстныя: *Самгиръ*, *Бушнакъ*, *Гува*, *Альма*, *Кача* и *Бельбекъ*.

По климату, Крымъ, лежащій между 44 и 46° с. ш. и между 50 и 54° в. д., рѣзко раз-

дѣлится на двѣ части. Сѣверный—стѣпной—довольно суровый, постепенно къ югу умѣряется, переходя, наконецъ, въ климатъ южнаго берега, «за горнымъ переваломъ»,—до того различный съ климатомъ по ту сторону горъ, какъ будто эти смежныя части Крыма отстояли другъ отъ друга на тысячу верстъ. Часто, въ то время, когда по ту сторону горъ бушуетъ мятель, на южномъ берегу стоятъ солнечные весенніе дни и въ садахъ цвѣтутъ розы. Впрочемъ, и южный берегъ, какъ это мы увидимъ при подробномъ его описаніи, обнаруживаетъ въ климатѣ своемъ рѣзкіе контрасты. Но все таки репутація его, какъ зимней климатической станціи, устанавливается все прочнѣе и прочнѣе,—и центральное мѣсто южн. берега—„Илта“—начинаетъ замѣлять русскимъ Меранъ, Санъ-Ремо и Ниццу.

Большое мѣсто Крыма это—недостатокъ воды.

„Надъ вопросомъ объ орошеніи Крыма вообще тяготеетъ что то фатальное. Еще въ началѣ тридцатыхъ годовъ правительство обратило вниманіе на необходимость разработки въ Крыму водныхъ источниковъ, въ связи съ вопросомъ о колонизаціи края, и съ того времени неоднократно предприимало цѣлый рядъ мѣръ,

направленныхъ къ достиженію задуманной цѣли. Въ разныхъ пунктахъ губерніи приступлено было къ буренію артезіанскихъ и другихъ колодцевъ, устройству запрудъ, расчисткѣ рѣкъ, урегулированію пользованія проточными водами, была даже сдѣлана попытка загатить русло Салгира (повыше Симферополя),—но всѣ эти мѣропріятія, за очень рѣдкими, единичными исключеніями, не давали желаемыхъ результатовъ. Исторія знаменитаго *Айбарскаго* колодца, глубочайшаго во всей Европѣ (373 $\frac{1}{2}$ саж.) и стоившаго казнѣ 134.740 рублей, бесплодно затраченныхъ на работы по буренію колодца, служить лучшимъ доказательствомъ тому. Но это фактъ не единичный—одна неудача неизбежно влечетъ за собою другую.

Въ 1882 году, по ходатайству Θεодосійскаго уѣзднаго земства, энергично поддержанному начальникомъ Таврической губерніи,—правительство рѣшило предпринять въ Θεодосійскомъ уѣздѣ, именно въ степной его части, наиболѣе страдающей отъ безводія, устройство сооружений, служащихъ къ собиранію и утилизаціи атмосферныхъ водъ, назначивъ руководить этими работами стоявшаго во главѣ „экспедиціи по осушенію болотъ Полѣсья и орошенію юга

Россіи“,—генераль-маіора Жилинскаго, въ распоряженіе котораго открытъ былъ кредитъ въ 145 тыс. руб., но и эта попытка оказалась по результатамъ безуспѣшной“. («Крым. Вѣстн.» 1888 года.»)

Недостатокъ въ водѣ чувствуется и въ благодатномъ уголкѣ Крыма—на южномъ берегу, особенно съ тѣхъ поръ, какъ здѣсь стали усиленно заниматься табаководствомъ,—и недостатокъ этотъ служитъ источникомъ безчисленныхъ недоразумѣній между сосѣдними владѣльцами.

Природа и лечебныя средства. Главнымъ образомъ, конечно, Крымъ привлекаетъ пріѣзжихъ (въ теплыя времена года), благодаря красотѣ природы южнаго берега и лечебнымъ средствамъ.

Крымская природа не такъ дико-величественна, какъ напр. кавказская, но за то она она много мягче и привлекательнѣй.

Знаменитые наши поэты, воспѣвавшіе Кавказъ, не забывали и Крыма; иностранцы-туристы не разъ сравнивали Крымъ съ Италіей. Америго-Веспучи Крыма, Е. Марковъ, заканчиваетъ свои „Очерки Крыма“ слѣдующей фра-

зой: „кто дышетъ Крымомъ, тотъ дышетъ радостью жизни, поэзіей, долголѣтіемъ».

Что касается лечебныхъ средствъ, то Крымъ, кромѣ горно-морскаго воздуха, располагаетъ виноградомъ, грибами и морскими купаньями.

Самое лучшее время въ Крыму—конецъ лѣта, августъ мѣсяць,—когда больше всего и съѣзжается публики—больныхъ и туристовъ.

Но, помимо того, многія мѣста Крыма представляютъ интересъ историческій, или благодаря памятникамъ, сохранившимся около нихъ отъ древнихъ временъ, таковы наприм.: Херсонесъ, Сурожъ, Бахчисарай; или потому, что съ ними связаны важныя для Россіи воспоминанія; достаточно припомнить „Севастополь“ Отмѣчая при описаніи каждой мѣстности ея историческое значеніе, мы считаемъ не лишнимъ, для руководства, дать здѣсь краткій историческій очеркъ Крыма.

Историческій очеркъ. Различныя, давно исчезнувшіе, кочевые народы, воспоминаніе о которыхъ сохранилось въ преданіяхъ, попеременно населяли Крымъ, или древнюю Тавриду: скифы, киммеріанцы и тавры. Последніе дали странѣ и названіе. Въ легендарныя-же времена

поселяется въ Крыму осѣдлый уже элементъ, греки-колонисты, выходцы изъ Эллады. По преданіямъ, здѣсь былъ у нихъ храмъ „Діаны Таврической“, гдѣ побывалъ и Язонъ со своими аргонавтами. Полагаютъ, что и слово „Таврида“ греческаго происхожденія, отъ словъ „Таэврика“, въ сокращеніи „Таврика“ т. е. нашель, другими словами: край былъ для грековъ находкой. Они устраниваются по берегамъ Чернаго моря и основываютъ много значительныхъ впоследствии колоній: *Пантикапейю*, *Фанагорію*, *Херсонесъ*. Послѣдній извѣстенъ и изъ русской исторіи по походамъ Владиміра. Тогда греки приняли уже христіанство и подпали подъ вліяніе Византіи. Впрочемъ, русскіе имѣли съ Тавридою и мирныя сношенія, пріѣзжая по торговымъ дѣламъ изъ Новгорода и Пскова въ тогдашнюю Сугдею или Сурожъ (нынѣшній Судакъ); отсюда и до сихъ поръ портъ названіе Сурожскихъ или Суровскихъ товаровъ для шелковыхъ матерій. Заселеніе побережья греками началось съ VII в. до Р. X. За періодъ времени болѣе 1000 лѣтъ колоніи ихъ приобрѣли значительное могущество: достаточно вспомнить знаменитое босфорское царство. Но затѣмъ греки принуждены были мало-по-малу уступить

свое мѣсто другимъ народамъ. Сначала они терпѣли отъ постоянныхъ вторженій комановъ (половцевъ). Затѣмъ, въ половинѣ XIII столѣтія, явился другой азіатскій народъ— татары, подъ предводительствомъ Батыея. Одновременно съ этимъ на морѣ вытѣсняетъ грековъ цивилизованный народъ среднихъ вѣковъ—генуэзцы. Оба народа, итальянцы и татары, ведутъ изъ-за первенства кровопролитныя войны. Татары учреждаютъ въ Крыму самостоятельную орду—ханство и основываютъ столицу его «*Солгаты*». Впослѣдствіи столица переходитъ въ Бахчисарай, а за Солгатомъ остается названіе „*Эски-Керимъ*“—Старый Крымъ. Что касается генуэзцевъ, то они упрочиваются на берегахъ Чернаго моря отъ Балаклавы до Керчи и на мѣстѣ древне-греческой Теодосіи основываютъ свою знаменитую *Киффу*. Владычество генуэзцевъ оканчивается въ 1475 году, когда турки приходятъ на помощь татарамъ, изгоняютъ генуэзцевъ,—и Крымъ подпадаетъ подъ верховную власть султана.—Генуэзцы оставили въ Крыму много памятниковъ, которые сохранились въ видѣ остатковъ башенъ, маяковъ, укрѣпленій.

Владычеству турко-татарскому не суждено было длиться долго. Русскіе давно уже хотѣли

положить конецъ набѣгамъ своихъ безпокойныхъ южныхъ сосѣдей, съ которыми у нихъ происходили постоянныя столкновенія. Но только Миниху удалось (въ 1736 г.) достигь Крыма. Въ 1774 г, по Кучукъ-Кайнарджійскому миру, русскіе приобрѣли Керчь, а въ 1783 г., воспользовавшись интригами въ ханскомъ дворцѣ и уступчивостью послѣдняго хана Шагинъ Гирей, Императрица Екатерина II манифестомъ 9 апрѣля объявила Крымъ окончательно присоединеннымъ къ Россіи. Но это событіе вызвало весьма печальный фактъ, и до сихъ поръ еще ошутительный для Крыма,—первую эмиграцію татаръ, лишившую край четверти милліона привычныхъ къ мѣстнымъ условіямъ обитателей. Земли ихъ, правда, были розданы военнымъ чинамъ, а также болгарамъ, нѣмцамъ и русскимъ крестьянамъ изъ Екатеринославской губерніи; одновременно началось и возвращеніе христіанскаго населенія, ушедшаго въ Россію отъ притѣсненія татаръ,—но все это вмѣстѣ не могло возвратитъ странѣ прежняго цвѣтущаго состоянія.

Въ 1787 г. Императрица Екатерина, вмѣстѣ съ австрійскимъ Императоромъ Іосифомъ II, въ сопровожденіи блестящей свиты, совершила первое свое путешествіе въ Крымъ. Слѣдствіемъ

этого путешествія было, кромѣ важныхъ для края административныхъ распоряженій, возстановленіе классическихъ названій многихъ мѣстностей, переименованныхъ итальянцами и татарами. Возстановленіе это совершалось, впрочемъ, не всегда исторически вѣрно.

Послѣ Императрицы Екатерины и другія Царствующія Особы не оставляли Крыма своимъ посѣщеніемъ и вниманіемъ. Императоръ Александръ I былъ восхищенъ Крымомъ. Императоръ Николай I два раза посѣтилъ Крымъ и, между прочимъ, проведеніе шоссейныхъ дорогъ, начатое еще при Александрѣ I, осуществилось главнымъ образомъ въ его царствованіе. Государь любилъ Крымъ и потому всякое начинаніе на пользу края, предпринимавшееся главнымъ устроителемъ его и администраторомъ, кн. Воронцовымъ, встрѣчало въ Государѣ живое сочувствіе. Вотъ что говоритъ г. Юрьевичъ въ своихъ воспоминаніяхъ о пребываніи Императора Николая въ Крыму въ 1837 году (напечатан. въ „Рус. Арх.“): „Государь Николай Павловичъ не могъ надивиться и довольно порадоваться перемѣнѣ, происшедшей съ Крымомъ, со времени его путешествія въ 1816 г. По словамъ Государя, тогда не иначе можно было

ѣздить, какъ только верхомъ, на привычныхъ лошадяхъ. и нерѣдко съ опасностью, черезъ горы; тогда на южномъ берегу былъ всего одинъ домъ, и тотъ въ развалинахъ, недостроенный, принадлежавшій Дюку-де-Ришелье, и одна избушка генерала Бороздина: теперь Его Величество отъ Симферополя черезъ хребетъ горъ проѣхалъ по прекрасному шоссе, которое проведено по всему южному берегу и уже доведено до Севастополя; такъ что въ Крыму и по горамъ экипажи ѣдутъ, какъ по стѣннымъ дорогамъ. Теперь на южномъ берегу такъ много поселилось, такъ много прекрасныхъ дачъ съ прекрасными домиками, что цѣнность земли за десятину въ нѣкоторыхъ мѣстахъ дошла до 4 и 5 тысячъ рублей и самая неблагонадежная къ удобренію земля и та продается не менѣе 600 и 1000 рублей. Тогда кой-гдѣ только у татаръ видны были необдѣланные виноградники: теперь по всему Крыму, по долинамъ, вездѣ виноградники, и южный берегъ весь засаженъ виноградными лозами и производитъ вина на миллионы рублей. И все это дѣло съ небольшимъ 10 лѣтъ; съ 25-го года Крымъ началъ перерождаться. Что будетъ изъ Крыма современемъ“?

Государь Императоръ Александръ II впер-

вые посѣтилъ Крымъ въ 1861 году и, избравъ Ливадію лѣтней резиденціей, ежегодно почти удостоивалъ южный берегъ своимъ пребываніемъ. Нынѣ благополучно царствующій Государь Императоръ Александръ III посѣтилъ Крымъ въ мартѣ 1886 года, совмѣстно съ Августѣйшей Супругой и Наслѣдникомъ Престола.

Посѣщенія Крыма Царствующими Особами въ теченіи цѣлаго ряда лѣтъ, будучи событіями первостепенной важности для жителей, въ то-же время имѣли большое значеніе для развитія края, не даромъ слывущаго „жемчужиной въ русской коронѣ“

Народности Крыма. Историческое прошлое отразилось естественно на составѣ крымскаго населенія, которое представляетъ смѣсь самыхъ разнородныхъ элементовъ. Главный по численности народъ, который мы застали здѣсь съ покореніемъ Крыма,—татары,—вслѣдствіе неоднократныхъ эмиграцій уменьшился въ числѣ настолько, что нынѣ не составляетъ и трети общаго числа жителей. Въ 1735 г ихъ насчитывали 190 тысячъ, а въ 1874 году 80 тыс.; русскихъ въ этомъ-же году числилось 130 тыс. Надо замѣтить, что въ Крыму чисто татарскій типъ почти не сохранился, смѣшавшись съ эллинами

и итальянцами. О крымскихъ еврейхъ— караимахъ мы находимъ у Реклю слѣдующія подробности. Названіе караимы или «каранты», означающее чтецы, начетчики, свидѣтельствуеть о постоянномъ изученіи ими древнихъ книгъ, но они отвергають толкованіе или талмудъ, столь важный въ глазахъ другихъ евреевъ. Многіе писатели видять въ караимахъ потомковъ тѣхъ хозарь, частью обращенныхъ въ іудейскую вѣру, которые нѣкогда жили на обоихъ берегахъ Волги, въ Крыму и у подножія кавказскихъ горъ. Возможно также, что каранмы смѣшались съ крымскими татарами, судя по тому, что они носятъ татарскій костюмъ и говорятъ татарскимъ языкомъ.

Кромѣ татаръ и караймовъ, въ Крыму живетъ много грековъ, армянъ и др.



II.

ПУТИ ВЪ КРЫМЪ.

1) Съ сѣвера въ Крымъ ѣдутъ по желѣзнымъ дорогамъ: Московско-Курской, Курско-Харьково-Азовской и Лозово-Севастопольской, крайніе пункты которой суть ст. Лозовая и Севастополь (*). Въ зимнее время по этой послѣдней линіи совершаетъ движеніе одинъ поѣздъ въ сутки (почтовый). Въ сезонное время по линіи Москва—Севастополь обращаются кромѣ того курьерскіе поѣзда (описание на 1889 годъ см. въ концѣ книжки). Въ курьерскихъ поѣздахъ имѣются только вагоны I и II класса, въ которыхъ пассажиры слѣдуютъ безъ пересадки отъ Севастополя до Москвы и обратно. Въ почтовыхъ имѣются вагоны I, II и III класса, которые всѣ перемѣняются въ Лозовой, за исключеніемъ одного вагона-микста I и II кл., въ которомъ пассажиры слѣдуютъ безъ пересадки до Харькова и обратно.

Плата въ кур. поѣздахъ та-же, что и въ почтовыхъ; цѣна проѣзда отъ Москвы до Севастополя I класса 54 р. 03 к., II кл. 40 р. 53 к. и III кл. (почтовый поѣздъ) 20 р. 71 к. При

(*) **Примѣчаніе.** Ѣдущимъ съ сѣвера можно рекомендовать слѣдующій путь: Москва—Нижній-Новгородъ, отсюда по Волгѣ до Астрахани, затѣмъ по Каспійскому морю до Баку; перерѣзать Кавказъ по ж. д. до Батума, откуда по Черному морю въ Крымъ; или же по Волгѣ до Царицына, затѣмъ по ж. д. до Калача, отсюда по Дону и Азовскому морю въ Крымъ. По Дону, впрочемъ, слѣдуетъ путешествовать, во избѣжаніе остановокъ, только во время половодья.

курьерскихъ поѣздахъ имѣется поѣздная аптека, откуда пассажиры, внезапно заболѣвшіе, могутъ получать бесплатно медикаменты, необходимые для первоначальной помощи. Изъ медикаментовъ оберъ-кондукторомъ выдаются публикѣ, безъ требованія врача, только вещества безвредныя, особо отмѣченныя, другія же вещества, болѣе или менѣе вредныя, выдаются только по требованію врача, если таковой случается въ поѣздѣ. Пассажиры, серьезно заболѣвшіе и желающіе имѣть за плату помощь желѣзно-дорожнаго врача, приглашаются заявить объ этомъ оберъ-кондуктору, который вызываетъ экстренной телеграммой одного изъ желѣзно-дорожныхъ врачей, живущихъ по пути слѣдованія поѣзда, а именно: на ст. Павлоградъ, Александровскъ, Симферополь и Севастополь.

Для лицъ, желающихъ пользоваться особыми отдѣленіями, если таковыя имѣются свободными, въ скорыхъ поѣздахъ между Москвою и Севастополемъ, на всемъ протяженіи, или части его, вмѣсто оплаты числа мѣстъ въ отдѣленіи, установленъ слѣдующій порядокъ: 1) каждое большое отдѣленіе (два дивана) назначается для 4-хъ пассажировъ и каждое малое (одинъ диванъ) для двухъ пассажировъ; 2) пассажирамъ, занимающимъ большое отдѣленіе, полагается имѣть на весь путь ихъ слѣдованія: четыремъ пассажирамъ 4 билета перваго класса, тремъ пассажирамъ 3 билета перваго класса и $\frac{1}{2}$ билета II класса, двумъ пассажирамъ 2 билета I кл. и 1 бил. II кл.; 3) пассажирамъ, занимающимъ малое отд., пола-

гается имѣть на весь путь ихъ слѣдованія: двумъ пассажирамъ 2 бил. I кл., одному пассажиру 1 бил. I класса и $\frac{1}{2}$ билета II класса; 4) на двери каждаго отдѣленія, занятаго пассажирами, должна быть наклеена печатная карточка „занято“, за подписью начальника станціи отправления, съ указаніемъ на ней, отъ какой и до какой станціи отд. занято и какое число билетовъ должно быть предъявлено при контролѣ поѣзда.

На курьерскіе и почтовые поѣзда могутъ быть адресованы, ѣдущимъ въ нихъ пассажирамъ, телеграммы, адресованныя такъ: на поѣздъ № „ “ Севастопольской дороги, пассажиру „ “ класса N N.

Время прихода и отхода курьерскихъ поѣздовъ совпадаетъ со временемъ прибытія и отправления пароходовъ Р. О., которые, начиная съ 1-го Мая, отходятъ изъ Севастополя въ Ялту по вторникамъ, пятницамъ и воскресеньямъ въ 1 ч. дня, въ Одессу по средамъ, пятницамъ и воскресеньямъ въ 3 часа дня; приходятъ въ Севастополь изъ Одессы по вторникамъ и пятницамъ въ 11 час. утра, по воскресеньямъ въ 8 час. утра; изъ Ялты по средамъ, пятницамъ и воскресеньямъ въ 2 ч. дня.

Достопримѣчательности по Лозово-Севастопольской ж. д. На 54-й верстѣ мостъ черезъ рѣку Самару. отв. 50 саж.; на 58 в. мостъ черезъ рѣку Волчью 40 саж.; на 90-й в. Екатерининская ж. д. пересѣкаетъ подъ мостомъ Л. С. ж. д.; на 92-й в. ст. Синельниково, мѣсто пересадки пассажировъ, слѣдующихъ на Екатеринославъ или на Донецъ

кую дорогу; 162 в. мостъ черезъ рѣку Мокрай-Московка 44 саж.; 185 в. мостъ черезъ рѣку Конку 40 саж.; 344 в. ст. Ново-Алексѣевка, откуда идетъ вѣтвь къ м. Геническъ на Азовскомъ морѣ; отъ этой станціи начинаются Сивашскія соляныя озера; 386 в. мостъ черезъ р. Сивашъ 70 саж.; 479 в. мостъ черезъ р. Салгирь 15 саж.; 496 в. мостъ черезъ р. Салгирь, самая высокая точка на дорогѣ, возвышающаяся надъ уровнемъ моря на 131,73 саж.; начало красивыхъ гористыхъ видовъ; 517 в. мостъ черезъ р. Альма 20 саж.; 431 в. мостъ черезъ р. Кача 20 саж.; 540 в. мостъ черезъ р. Бельбекъ 20 саж. фруктовые сады и виноградники; 548 в. Камышловскій мостъ 113 саж.; 554 в. Сухарный тоннель 155 саж.; 555 в. Графскій мостъ 42 саж. и графскій тоннель 53 саж.; 556 в. Бѣлый тоннель 204 саж.; 557 в. Цыганскій тоннель 285 саж.; Инкерманскій монастырь и пещеры; 561 в. мостъ чрезъ р. Черная и ст. Инкерманъ; 565 в. Троицкій тоннель 137 саж.; 568 в. городской тоннель 106 саж.; 569 в. ст. Севастополь.

Изъ путешественниковъ, отправляющихся на южный берегъ, одни ѣдутъ на Севастополь, а другіе на Симферополь. Пассажиры, не желающіе оставаться въ этихъ городахъ, могутъ съ любой станціи Лозово-Севастопольской ж. д. телеграфировать о высылкѣ имъ къ поѣзду экипажа; телеграфировать надо: въ *Севастополь Набиркину* или *почтовая станція*; въ Симферополь *контора дилжансовъ*. Въ указанное въ

денешъ время будетъ ждать провожатый съ требуемой каретой, за которую возьмутъ 25-30 руб. до Ялты и доставятъ туда въ 7—8 часовъ.

Теперь о маршрутахъ на Ялту въ отдѣльности.

а) **Изъ Симферополя въ Ялту** отправляются или дилижансомъ, или въ экипажахъ, или, наконецъ, на почтовыхъ. Экипажи въ тройку въ Симферополь очень удобны, берутъ до Ялты 25 руб. и дороже (цѣна колеблется смотря по времени года). Извозчикъ ѣдетъ безъ перепряжки и обыкновенно употребляетъ на проѣздъ, съ отдыхомъ и ночевкой въ Алушть, однѣ сутки. Дилижансовое мальностное сообщеніе между Симферополемъ и Ялтой существуетъ круглый годъ. Дилижансы изъ Симферополя и Ялты отходятъ лѣтомъ ежедневно въ въ 8 час. утра, а въ 10 ч. утра изъ обоихъ городовъ, также ежедневно, отходятъ четырехъ-мѣстные экипажи. Въ конторахъ дилижансоваго сообщенія, кромѣ того, отдаются всякаго рода экипажи по трактамъ Симферополь-Ялта-Алушта-Судакъ и обратно. Жители Гурзуфа могутъ нисьмомъ, или депешею, заказать ялтинской конторѣ дилижансовъ требующійся экипажъ, который явится къ указанному времени. Въ зимніе 3—4 мѣсяца дилижансы курсируютъ въ оба конца по три раза въ недѣлю: изъ Симферополя въ Ялту по понедѣльникамъ, средамъ и пятницамъ, изъ Ялты въ Симферополь по воскресеньямъ, вторникамъ и четвергамъ, а въ прочіе дни отходятъ 4-хъ мѣстные экипажи. Контора дилижансовъ помѣщается

въ Симферополь при „Петербургской гостинницѣ“, а въ Ялтѣ при гост. „Ялта“; цѣна за проѣздъ I класса 6 р., II класса 5 р. (подробности см. въ объявленіяхъ). Проѣздъ на перекладной стоитъ до Ялты около 6 руб.; но такъ какъ на станціяхъ имѣется по штату ограниченное число лошадей, то въ сезонное время проѣзжающіе испытываютъ большое неудобство, будучи принуждены ожидать лошадей по 6—7 часовъ и больше. Дорога изъ Симферополя идетъ черезъ Алушту, гдѣ можно обѣдать или въ одной изъ гостинницъ или на почтовой станціи.

б) **Изъ Севастополя въ Ялту** ѣдутъ сухимъ путемъ и моремъ. Экипажи въ сезонъ берутъ не менѣе 25 руб. По пути пассажиры обыкновенно располагаются на ночевку, или въ дер. Байдарахъ, или же у Байдарскихъ воротъ, гдѣ почуютъ въ ново-открытой гостинницѣ, или на почтовой станціи. Въ хорошее время года съ Байдарскихъ воротъ наблюдаютъ знаменитый „восходъ солнца“.

Кромѣ частныхъ экипажей, между Севастополемъ и Ялтой существуетъ постоянное срочномальное сообщеніе г. Набиркина, приспособленное по росписанію поѣздовъ. Отходъ изъ Севастополя въ Ялту 3 раза въ день: въ 7 час. утра, 10 час. утра и 3 час. дня, изъ Ялты въ тѣ же часы. Лошади переменяются 4 раза. Экипажи рессорные, защищены отъ солнца зонтомъ. Конторы помѣщаются: въ Севастополь, на Екатерининской улицѣ, у графской пристани, между гост. Ветцеля и морскимъ собраніемъ, противъ

гостинницы „Грандъ Отель“, а въ Ялтѣ на Набережной, въ домѣ Бентковского (противъ навильона кондитерской Верне). Плата за проѣздъ 6 руб. и 5 руб.; дѣти до 6 лѣтъ платятъ половину (дальнѣйшія подробности см. въ объявленіяхъ).

в) Пассажиры, отправляющіеся **изъ Севастополя на южный берегъ моремъ** (см. путь въ Крымъ второй, морской), могутъ съ вокзала (извозикъ 50 коп.) проѣхать прямо на пристань. Поѣзда обыкновенно приходятъ часа за 1½ до прибытія пароходовъ. Въ агентствѣ Р. О. П. и Т. имѣется бесплатная комнатка для пассажировъ; сторожу, дежурящему здѣсь, желающіе побродить по городу могутъ сдать на храненіе свои вещи. Въ помѣщеніи этомъ ночевать нельзя.

Подробныя описанія всѣхъ трехъ маршрутовъ помѣщены ниже, въ отдѣлѣ: «дороги на южный берегъ».

2) **Путь въ Крымъ второй, морской** (изъ Одессы). Пароходы Русскаго Общества Пароход. и Торг. отходятъ въ крымскіе порты, по лѣтнему росписанію (приблизительно съ 1-го Мая по 1-е Ноября), три раза въ недѣлю: по понедѣльникамъ, четвергамъ и субботамъ, въ 3 часа дня. Изъ трехъ этихъ рейсовъ два первыхъ называются круговыми, а одинъ, субботній, совершающій путь безъ захода въ Евпаторію, прямымъ. По субботамъ (изъ Севастополя по воскресеньямъ) отходятъ самые лучшіе пароходы: „Пушкинъ“ (капитанъ И. К. Жираръ) и „Ольга“ (капитанъ В. Т. Гаврилюкъ); по четвергамъ (изъ Севасто-

поля по пятницамъ) „Цесаревна“ (капитанъ В. В. Рѣзниченко) и „Юнона“ (капитанъ А. А. Скригинъ),— всѣ четыре парохода винтовые; по понедѣльникамъ (изъ Севастополя по вторникамъ) отходятъ самые старые пароходы, колесные: „В. К. Михайлъ“ (капитанъ Д. П. Арцибашевъ) и „Генералъ Коцебу“ (капитанъ М. Ѳ. Никоновъ). На Крымско-Кавказской линіи въ плату за проездъ въ I и II классъ включается продовольствіе во все время пути: въ 8 часовъ утра полагается чай или кофе, въ 11 час. дня—завтракъ, въ 4½ час.—обѣдъ за общимъ столомъ и въ 8 час.—вечерній чай (цѣны и другія подробности см. въ приложеніи). Въ Евпаторіи и въ Ялтѣ пароходы не причаливаютъ къ пристани, а останавливаются на рейдѣ; чтобы попасть на берегъ, надо пересѣсть на шлюпку, для чего въ агентствахъ, при выдачѣ билетовъ, снабжаютъ на это особой контрамаркой. Въ началѣ марта и сентября людямъ, страдающимъ морской болѣзью, слѣдуетъ избѣгать морскаго путешествія: въ это время особенно часты бывають на морѣ бури и даже штормы.

3) **Путь съ Кавказа.** Отправляющіеся въ Крымъ съ Кавказа ѣдутъ или Чернымъ моремъ, пароходами Р. О. II и Т., на Батумъ, или морями Азовскимъ и Чернымъ на Ростовъ и Керчь, или же, наконецъ, изъ Ростова по Курско-Харьковско-Азовской ж. д. до Лозовой, а отъ Лозовой въ Севастополь по Лозово-Севастопольской дорогѣ (см. путь 1-й—съ сѣвера въ Крымъ).



Симферополь.

Губернскій городъ, имѣетъ около 35 тые. жителей, лежитъ при рѣчкѣ Салгирь, разст. отъ Москвы 1357 в. Гостинницы: „*Петербургскія*“—старѣйшая, наиболѣе оживленная, но въ чистотѣ уступаетъ другимъ. „*Грандъ-Отель*“, открытая года полтора тому назадъ, №№ отъ 1 до 3 р., при гостинницѣ бани съ мраморными ваннами и ресторанъ съ роскошнымъ двухсвѣтнымъ заломъ съ хорами. „*Золотой Якорь*“, №№ отъ 75 к. до 1 р. 25 к. съ двумя кроватями; помѣщается, какъ и Петербургская, въ центральномъ пунктѣ города. Гостинница „*Россія*“, первая по пути съ вокзала, очень чистенькая.

Теперешнее названіе свое Симферополь получилъ (послѣ присоединенія Крыма къ Россіи) отъ греческихъ словъ: *симферио*—собираю и *полисъ*—городъ, т. е. городъ, соединившій въ одно различныя національности; и дѣйствительно, всѣ народности Россіи: русскіе, поляки, татары, армяне, цыгане, караимы, евреи, греки и проч. имѣютъ здѣсь своихъ представителей. Связи между этими разнообразными элементами нѣтъ почти никакой. Но всѣ они, по выраженію г. Молчанова, соединились какъ бы для того, чтобы дружно загрязнить городъ. Вотъ какую, между прочимъ, даетъ онъ характеристику Симферополю. „Природа подарила Симферополю“, говоритъ онъ, «и прекрасный климатъ, и чудныя окрестности; будущее сулитъ ему несомнѣнно великое богатство одной изъ лучшихъ санитар-

ныхъ станцій, ибо здѣсь въ воздухѣ чувствуется близость морской волны, но нѣтъ тутъ отравляющей нервы зимней морской бури; слѣва степь, справа горы съ блестящей и бѣлѣющей вершиной Чатырдага; почти всегда безоблачное небо, не суровая и короткая зима, прекрасная весна и осень, лѣто, охлаждаемое легкимъ зефиромъ съ горь,—словомъ, Богъ далъ Симферополю всѣ данныя и шансы на жизнь богатую и полезную для отечества. Именно тутъ, я вѣрю, будущее поколѣніе наше, вѣроятно съ еще болѣе тонкими нервами, чѣмъ мы — станетъ искать отдыха отъ непосильнаго труда и утѣшенія отъ чрезмѣрнаго горя». Выказанное здѣсь г. Молчановымъ согласно съ мнѣніемъ нѣкоторыхъ врачей, доказывающихъ, на основаніи цѣлаго ряда статистическихъ данныхъ, что мѣстоположеніе Симферополя можетъ считаться однимъ изъ самыхъ благоприятныхъ для здоровья. А между тѣмъ, городъ представляетъ изъ себя сплошной резервуаръ пыли и грязи, въ которомъ не переводятся инфекціонныя болѣзни.

Лучшая часть Симферополя возникла сравнительно недавно и почти совершенно случайно, благодаря единственно частному почину, въ степи. Вотъ какъ это сдѣлалось, по словамъ г. Молчанова! „Судьба устроила въ Симферополѣ торговый центръ почти на краю, а тутъ, за мостомъ, началась степь, составлявшая часть богатаго, но запущеннаго имѣнія султана Крымъ-Гирея. Казалось, вотъ, вотъ — степь заростетъ бурьяномъ, владѣлецъ забудетъ о ней и городъ вымретъ отъ

недостатка воздуха,—когда на нее вдругъ обратилъ вниманіе дѣятельный человѣкъ, чужой, урожденный шведъ, г. Клаусень. Онъ соблазнилъ ея собственника, онъ уговорилъ думу, безкорыстно намѣтилъ на степи участки, улицы и площади, тутъ подбилъ одного строить театръ, на другомъ мѣстѣ церковь, на третьемъ школу etc. Передъ бѣдными горожанами неожиданно выросла перспектива, за небольшія деньги, съ разсрочкой, приобрести добрый кусокъ земли близъ городского центра; богатымъ явилась возможность быть въ городѣ и дышать чистымъ воздухомъ. И Симферополь сталъ переселяться. На бывшей вчера голой степи явились чистыя мостовыя и не пыльные тротуары, разбитъ скверъ, заложенъ фундаментъ театра, сулится электрическое освѣщеніе; выросли десятки хорошенькихъ домовъ, у каждаго садъ, въ каждомъ саду цвѣты, разные кусты и плодовые деревья. Словомъ, на степи созданъ новый городъ идеальной чистоты, мѣстности и воздуха“.

„Но не слѣдуетъ забывать“, предостерегаетъ г. Молчановъ, „что безъ вниманія со стороны общественнаго самоуправленія и администраціи, при недостаткѣ водостоковъ и водопровода, новая часть неминуемо сдѣлается такою же грязною, какъ и всѣ старыя части, что на новыхъ улицахъ, когда застроятъ всѣ сады, будетъ также душно, какъ теперь на базарѣ“.

Если въ новой части города только и возможно дышать, то въ старыхъ частяхъ сосредоточены всѣ остатки историческаго Симферополя,

представляющіе интересъ археологическій. Возникновеніе Симферополя относятъ къ I или II столѣтію до Р. Х. и полагаютъ, что онъ былъ основанъ скиѣскимъ царемъ Скилуромъ, или его сыновьями, подъ именемъ *Неаполиса* (Новгорода), позднѣе называвшагося „Керменчикъ“ (малая крѣпость), на Петровской горѣ, противъ нынѣшней слободки. Когда здѣсь поселились татары, то они дали городу названіе *Акъ-Мечеть* (Бѣлая мечеть), основаніе которой, судя по нѣкоторымъ древнимъ надписямъ, современно основанію Бахчисарая. Татарская часть города и теперь носитъ это названіе среди мусульманъ. Вблизи татарской учительской семинаріи можно видѣть старую, обветшалую мечеть „*Джалмиъ Кебиръ*“ (т. е. большой соборъ). Въ одной изъ пристроекъ къ мечети хранится архивъ, а во флигелѣ помещается „медресе“, одно изъ высшихъ учебныхъ заведеній, соответствующее, пожалуй, нашимъ духовнымъ семинаріямъ; въ немъ до 80 софтъ, начиная отъ 10 и кончая 30 лѣтнимъ возрастомъ. Что касается *Керменчики* (древняго Неаполиса), то на его мѣстонахожденіе указываютъ каменные глыбы при выѣздѣ изъ города въ подгородную слободу „Петровское“. Здѣсь, на мѣстѣ пивовареннаго завода, былъ нѣкогда роскошный дворецъ Калги-Султана, ближайшаго родственника и представителя султана въ ханствѣ. Отъ дворца остался фонтанъ, который и теперь даетъ въ изобиліи воду всему городу, да напротивъ, на берегахъ Салгира, отъ садовъ остался рядъ вѣковыхъ деревьевъ.—При осмотрѣ новѣйшихъ

частей города, вы увидите каменный обелискъ передъ соборомъ—это памятникъ, воздвигнутый въ память князя Долгорукова-Крымскаго, завладѣвшаго Таврическимъ полуостровомъ въ 1771 г., съ надписью вокругъ бюста: „князю Василю Михайловичу Долгорукову отъ внука„.

Далѣе заслуживаютъ вниманія сады городской (бульваръ) и Воронцовскій. Въ окрестностяхъ Симферополя, въ долину Салгира, много фруктовыхъ садовъ, изобилующихъ плодами лучшихъ сортовъ, которые продаются въ Симферополь дешевле, чѣмъ гдѣ бы то нибыло въ Крыму.

Въ Симферополь есть церкви всѣхъ почти національностей: татарскихъ мечетей до 10, столько же и православныхъ церквей.

Кромѣ русскихъ учебныхъ заведеній, здѣсь имѣется высшее татарское училище; въ Симферополь же мѣсто пребыванія Муфтія, главнаго духовнаго лица магометанъ, предсѣдателя Таврическаго магометанскаго правленія.

Изъ учреждений и обществъ упомянемъ слѣдующія: сиротскій домъ имени филантропа Фабра; зданіе еврейской синагоги, красивой архитектуры; музей древностей при губернской земской управѣ, учрежденный на средства мѣстной архивной комиссіи. Въ музей этомъ находится въ настоящее время довольно много интересныхъ вещей, частью удѣленныхъ керченскимъ музеемъ, частью принесенныхъ въ даръ разными лицами. Тамъ же, при губернской земской управѣ, помѣщается и симферопольскій отдѣлъ Россійскаго общества садоводства, гдѣ,


между прочимъ, можно приобрести разныя сѣмена. Таврическое земство обнаруживаетъ также свою дѣятельность спеціальными изданіями. При губернской управѣ существуетъ особое статистическое бюро, издавшее описаніе всѣхъ уѣздовъ Таврической губерніи. Кромѣ того, имъ же изготовляется къ печати памятная книжка, въ которую входятъ слѣдующіе отдѣлы: 1) статистика территоріи, 2) статистика населенія, 3) статистика землевладѣнія, 4) статистика добывающей промышленности, 5) статистика обрабатывающей промышленности, 6) повинности, 7) общественное хозяйство, и въ концѣ книги приложеніе, гдѣ заключаются общія цифровыя данныя о хозяйственномъ положеніи уѣздовъ Таврической губерніи и списки населенныхъ мѣстъ ея. Въ „Сборникъ“ по текущей статистикѣ входятъ слѣдующіе вопросы: 1) обзоръ погоды, 2) хозяйственный обзоръ губерніи (полеводство, табаководство, садоводство, виноградарство), 3) цѣны на продукты сельскаго хозяйства, 4) промышленность, 5) кредитъ, 6) статистическія данныя по народному здравію и другіе неменѣе интересные отдѣлы.— Въ прошломъ 1888 г., осенью, по почину земства, состоялась въ Симферополѣ сельско-хозяйственная выставка, имѣвшая довольно большой успѣхъ.

Въ Симферополѣ два раза въ годъ бываютъ скачки. Таврическое общество существуетъ уже 8 лѣтъ и насчитываетъ до 100 членовъ. Общество ежегодно расширяетъ свою дѣятельность, благодаря, главнымъ образомъ, своему вице-прези-

денту гр. Милютину, въ 1887 г. общество разыграло призовъ на сумму 10.320 руб.

Кромѣ упомянутаго памятника Долгорукову-Крымскому въ Симферополѣ имѣеть быть поставленъ другой памятникъ, довольно грандіозный, — Императрицѣ Екатериинѣ II, работы профессора Лаверецкаго, съ фигурами дѣятелей, способствовавшихъ присоединенію Крыма. Пьедесталомъ для памятника послужитъ громадный гранитный камень, вѣсомъ въ 1400 пудовъ.

Изъ Симферополя ѣдутъ сухимъ путемъ, шоссевыми почтовыми трактами, 1) на южный берегъ Крыма въ Ялту; 2) въ Судакъ и Феодосію черезъ Карасубазаръ; 3) на Саки и Евпаторію. Въ подробности эти дороги описаны въ соответственныхъ мѣстахъ передъ описаніемъ каждаго изъ упомянутыхъ городовъ.



Севастополь и его окрестности.

Городъ, исторія котораго хорошо извѣстна каждому русскому человѣку, почти цѣлую четверть вѣка послѣ войны представлялъ собою грудю развалинъ. Но вотъ уже лѣтъ десять, какъ городъ, возражаясь, дѣлается неузнаваемъ: тутъ воскресаетъ черноморскій флотъ, заведено газовое и электрическое освѣщеніе, возникаютъ улицы, дома, магазины, бульвары, парки; многія улицы уже и теперь покрыты хорошей гранитной мостовой; устроенъ прекрасный водопроводъ. По

последнимъ статистическимъ даннымъ (*), въ городѣ насчитывается въ настоящее время населенія больше 25 тысячъ душъ обоого пола; дворовъ имѣется 2268, изъ коихъ застроено 1891. Страховая стоимость города опредѣляется въ 14--15 милліоновъ руб. Коммерческіе обороты противъ 1886 г. увеличились на 1 милліонъ 200 тысячъ руб. Въ докладѣ своемъ, читанномъ въ собраніи общества архитекторовъ въ Петербургѣ, въ февралѣ 1888 г., севастопольскій архитекторъ, г. Рожновъ, сравниваетъ городъ со сказочнымъ богатиремъ, который растетъ не по днямъ, а по часамъ. „Тамъ, гдѣ еще года три тому назадъ лежали лишь груды камней“, говоритъ г. Рожновъ, „на развалинахъ Николаевской батареи, въ настоящее время красуется приморскій бульваръ, лѣтній театръ, яхтъ-клубъ, ресторанъ, набережная и лѣстница къ морю. Нахимовскій проспектъ со своими шикарными отелями, красивыми зданіями, вродѣ морскаго клуба, выстроеннаго въ греческомъ стилѣ, и магазинами, представляетъ нынѣ Невскій, въ миніатюрѣ, разумѣется. Возникъ тоже Историческій бульваръ съ великолѣпнымъ видомъ „съ грибка“ на море. Въ недавно построенныхъ докахъ морскаго вѣдомства кипитъ усиленная дѣятельность. Еще два года тому назадъ нисколько не интересныя развалины морскихъ казармъ, представляютъ теперь прекрасное капитальное трехэтажное зданіе изъ тесанаго камня съ балками

(*) Перенисъ г. Севастополя за 1886/87 г. и обзоръ Севастопольскаго градоначальства за 1887 годъ.

изъ котельнаго желѣза, съ лѣстницами изъ итальянскаго мрамора, съ асфальтовыми полами. Мону-ментальныя зданія: храмъ Владиміра въ Херсонесѣ, братскія могилы и Владимірскій соборъ надъ пра-хомъ четырехъ адмираловъ, составляютъ важную задачу для архитектуры“

Возрождаясь и устраниваясь, Севастополь вмѣстѣ съ тѣмъ начинаетъ привлекать прїѣзжихъ, число которыхъ ежегодно замѣтнымъ образомъ увеличивается. Прїѣзжаютъ на зиму, а главнымъ образомъ на лѣтній сезонъ, на купанья. Прежде, говорить мѣстная газета, лучшіе пункты для купанья на морскомъ берегу находились въ рукахъ частныхъ лицъ и купальни обрѣтались въ самомъ непривлекательномъ видѣ; теперь устроены прекрасныя купальни, въ такомъ пунктѣ, какъ приморскій бульваръ. Прежде вопросъ о снабженіи города прѣспою водою находился въ самомъ тревожномъ положеніи: ежедневно можно было опасаться недостатка въ водѣ; теперь эта бѣда, повидимому, устранена. Прежде негдѣ было дышать морскимъ воздухомъ, кромѣ скамеечекъ на граф-ской пристани, а теперь имѣется новый бульваръ. Правда и то, что, конкурируя съ Ялтой, Севастополь, къ сожалѣнію, сталъ ей подражать, и, при-томъ, въ слабыхъ ея сторонахъ. Севастопольцы упустили изъ виду, что въ Ялтѣ есть цѣлыя улицы, буквально утопающія въ роскошной зелени, а у нихъ растительности почти нѣтъ, и въ зной-ные дни, когда гранитныя улицы раскаляются, некуда укрыться отъ жары; въ Ялтѣ, къ тому

же, улицы поливаются, о чемъ въ Севастополѣ рѣчи нѣтъ.

Лучшія гостинницы въ Севастополѣ:

„*Съверная*“ новая, содержимая г. Дезиринымъ;
 „*Киста*“ на новомъ бульварѣ, значительно расширена въ 1889 г., имѣетъ до 85 №, виды на море;
 „*Грандъ Отель*“, возлѣ пароходнаго агентства;
 „*Ветцеля*“, старѣйшая, — приличная и наиболѣе дешевая (въ этомъ домѣ жилъ Нахимовъ), „*Бельвю*“, на Нахимовскомъ проспектѣ.

Такса для ѣзвощиковъ: въ часъ 50 коп. (ночью съ 12 час. 60 коп.), за послѣдующіе полъ часа 25 к., конецъ 20 коп., на окраины, по чертѣ 5 и 6 бастионовъ 25 коп., къ вокзалу и съ вокзала 50 коп. — съ 2-хъ пассажировъ съ багажемъ, съ 3—4 пассажировъ 75 коп.; за объѣздъ вокругъ города одинъ разъ: кольцо мостовой, вся Екатерининская и Морская 40 коп.; катанье въ городѣ по мостовымъ въ часъ безостановочно 80 копѣекъ.

Существуетъ также болѣе или менѣе установившіяся цѣны для яличниковъ; такъ, напримѣръ, на рейдѣ къ любому военному или коммерческому судну съ 5 человекъ за конецъ 30 коп., въ оба конца 50 коп.; катанье не менѣе 2-хъ часовъ по 30 коп. въ часъ; за день отъ восхода до захода солнца за яликъ съ 1 гребцомъ 2 руб., съ 2 гребцами 3 руб.; въ Инкерманъ туда 75 коп., въ оба конца, считая одинъ часъ простоя, 1 р. 25 к.

Севастопольская бухта — одна изъ самыхъ замѣчательныхъ въ мірѣ, по защитѣ, представляемъ ей сю для судовъ. При входѣ въ нее видны

съ обѣихъ сторонъ грозные памятники прошлаго— Александровская и Константиновская баттарей. При поворотѣ парохода къ пристани, направо, виднѣется грандіозное зданіе морскихъ казармъ; надъ эллингомъ Р. О. П. и Т., передъ казармами, памятникъ Лазареву. пристань Русскаго Общест. Пар. и Торг. куда причаливаютъ пароходы, очень оживленное мѣсто: передъ вами колоннада воздвигнутой въ 1846 г. *Графской пристани*, названной такъ по имени адмирала графа Войновича, бывшаго одно время начальникомъ черноморскаго флота; до войны колоннада была мѣстомъ прогулокъ, теперь здѣсь пристань для яликовъ. Тутъ же новый деревянный театръ, купальни, зданіе гостиницы Киста; за колоннадой низенькое зданіе дворца временъ Екатерины II. На той сторонѣ, Корабельной, куда и откуда ежеминутно отчаливаютъ и причаливаютъ баркасы, видны адмиралтейство и доки. По всему рейду военные корабли разныхъ конструкцій: броненосцы, канонерки, поповки. И повсюду кипитъ работа. Главный севастопольскій рейдъ, средней ширины въ 1 версту, глубины около 10 сажень. Развѣтвленія главной бухты: Карантинная, первая при входѣ съ моря; Артиллерійская, гдѣ прежде останавливались коммерческіе суда; Южная, бывший военный портъ, около трехъ верстъ длины; Корабельная, окруженная гранитною набережной, въ глубинѣ ея были вырыты сухіе доки; Килень-бухта. Изъ лежащихъ далѣе, по направленію къ Херсонесу, упомянемъ о Камышевой, въ которой французы установили послѣ Альминскаго сраженія

свой флотъ, устроивъ вблизи городокъ Камьешъ—Парижъ на бивуакахъ. Наконецъ, самая крайняя—это Двойная бухта, на которой находится маякъ. Значеніе севастопольской бухты первая поняла Императрица Екатерина, повелѣвшая устроить здѣсь военный портъ. Тогда то и возникъ, на мѣстѣ татарской деревушки *Ахтіарь*—городъ Севастополь (Севастосъ по гречески, величественный).

Планъ осмотра достопримѣчательностей.

Нанявъ лодку по часамъ, отправьтесь въ глубь Корабельной бухты, осмотрите Алексѣевскій сухой докъ, куда входятъ самые большіе корабли, для починки и окраски подводныхъ частей; сооруженъ въ нынѣшнее царствованіе, о чемъ имѣется надпись на мѣдной четырехугольной доскѣ, съ правой стороны, при входѣ; съ лѣвой стороны доска съ надписью: „работы по сооруженію дока начаты Января 10-го дня 1883 г., окончены Апрѣля 30-го дня 1886 г. Строитель дока инженеръ полковникъ А. И. Чикалевъ, помощникъ его инженеръ-капитанъ И. В. Самовичъ, инженеръ штабсъ-капитанъ Н. П. Розановъ, подрядчикъ потомств. почетн. гражданинъ Кундышевъ-Володинъ“. Тутъ же у сухаго дока деревянные ворота, которыя ведутъ въ доки Р. О. П. и Т., гдѣ работаетъ теперь свыше 1600 душъ; въ мастерскихъ Р. О. П. и Т. имѣются замѣчательныя сооруженія, рельсовые пути, подъемныя машины и подъемный кранъ для тяжестей болѣе 4000 тыс. пудовъ. Директоръ, г. Конкевичъ, охотно дозволяетъ все это осматривать. По осмотрѣ мастер-

скихъ Р. О. II. и Т., совѣтуемъ вернуться къ сухому доку, откуда ведетъ отлогій и не трудный подъемъ къ морскимъ казармамъ. Поднявшись и войдя въ ворота, поверните направо, гдѣ на площади передъ главнымъ корпусомъ казармъ увидите великолѣпной работы памятникъ Лазареву, бывшему начальнику черноморскаго флота. Основаніе изъ желтаго, верхняя часть изъ чернаго шлифованнаго гранита, а фигура изъ желтой бронзы. Лазаревъ изображенъ безъ шапки во весь ростъ, съ похвальной трубою подъ лѣвой рукой; у ногъ фигуры вдѣланъ въ гранитъ бронзовый щитъ герба Лазарева, немного ниже высѣчена надпись: „Адмиралу генералъ-адъютанту Михаилу Петровичу Лазареву лѣта 1866 года“ Видъ съ этой возвышенной точки очень хорошій: у вашихъ ногъ исполинскій муравейникъ, мастерскія Р. О. II. и Т., цѣлый лѣсъ мачтъ и трубъ пароходовъ; справа, внизу, въ сухомъ докѣ, чинится какой нибудь гигантъ броненосецъ, далѣе тянется вдоль гранитной набережной кривой лентой длинный рядъ морскихъ казармъ, немного правѣе вдали Малаховъ курганъ; на сѣверной сторонѣ, царитъ надъ всей мѣстностью пирамидальный храмъ братскаго кладбища; немного лѣвѣе на мыску—бульварныя постройки и театръ, колоннада графской пристани и пристань Русскаго Общества Пароход. и Торговли; лѣвѣе—весь городъ съ храмомъ св. Владимира во главѣ; внизу Мортоновъ элингъ морскаго вѣдомства, а противъ васъ, на другомъ берегу, таможня, царская и еще далѣе

плѣтый рядъ городскихъ пристаней, передъ городскими же хлѣбными магазинами Южная бухта тянется передъ вами до самаго вокзала, почти на три версты; за Муртоновымъ эллингомъ къ вокзалу вы увидите нѣчто большое, полосатое на водѣ, это *пловучій докъ* морскаго вѣдомства; за докомъ, пришвартованная къ берегу, стоитъ 3-хъ трубная упряденная яхта „Ивадія“, переименованная въ пароходъ „Опытъ“, и около на водѣ и на сушѣ множество красивыхъ граціозныхъ миноносокъ. Съ Лазаревской площади спуститесь обратно къ сухому доку и на шлюпкѣ отправьтесь къ *пловучему доку* который вы видѣли сверху. Послѣ осмотра этого дока, яхты „Опытъ“ и миноносокъ, вернитесь обратно къ графской, откуда отчалили, и отправьтесь осматривать Тотлебенскій музей, гдѣ обратите особенное вниманіе на модели нашихъ кораблей, затопленныхъ нами во время Севастопольской войны, для загражденія входа въ бухту непріятелю; далѣе рельефную большую карту времянъ осады Севастополя; на коллекцію портретовъ защитниковъ Севастополя и проч. При музейѣ есть 2 книги: въ одной записываютъ свои имена Высочайшія Особы, посѣщающія музей, а въ другой—остальные посѣтители.

Послѣ обѣда возьмите извозчика по часамъ и отправьтесь по Екатерининской улицѣ, въ концѣ которой будетъ Новосильцевская площадь. Остановитесь у входа на Историческій бульваръ, куда ведетъ нетрудный

подъемъ (*). Съ Историческаго бульвара также великолѣпный видъ, въ особенности во время захода солнца. Спуститесь обратно на Новосильцевскую площадь и поѣзжайте по Чесменской въ верхнюю часть города, сверните на Петропавловскую улицу и остановитесь у Петропавловскаго собора (по образцу храма Тезея). Послѣ осмотра Петропавловскаго собора, поѣзжайте по Адмиральской улицѣ къ вѣнцу Севастополя—Владимірскому собору (его же зовутъ и Адмиральскимъ соборомъ); осмотрѣвъ этотъ рѣдкій памятникъ надъ прахомъ 4-хъ героевъ земли русской, Лазарева, Корнилова, Нахимова и Истомина поѣзжайте по Адмиральской улицѣ черезъ Морскую площадь къ Мичманскому бульвару; отсюда отправьте извозчика къ противоположному выходу съ бульвара, или лучше совсѣмъ отпустите извозчика, а сами отправьтесь черезъ Мичманскій бульваръ къ другому его концу, гдѣ увидите памятникъ Козарскому, командиру брига „Меркурій“, герою войны съ турками 1828 года. Съ Мичманскаго бульвара (пѣшкомъ) спуститесь на Морскую, и какъ разъ напротивъ будетъ новый роскошный бульваръ „Приморскій“ Тутъ красивое зданіе, въ нижнемъ этажѣ котораго помещается яхтъ-клубъ, а въ верхнемъ бульварный ресторанъ. На другомъ концѣ бульвара—деревянный лѣтній театръ.

Кромѣ указанныхъ здѣсь зданій, красивой

(*) На Историческомъ бульварѣ, какъ и на Малаховомъ курганѣ, каменные колонны съ надписями указываютъ, гдѣ какая находилась батарея во время осады города.

архитектурой отличаются еще таможня, зданіе Государственнаго банка, морское собраніе и др.

Осмотръ окрестностей. *Первая прогулка.* Очень удобно въ шлюпкѣ отправиться въ Инкерманскій монастырь, куда дорога идетъ бухтою 6—7 верстъ, полторы версты по знаменитой Черной рѣчкѣ, а затѣмъ пѣшкомъ минутъ 10. Вы увидите впереди „*Инкерманскія высоты*“, на которыхъ происходилъ бой 24 Октября 1854 года. Монастырь возстановленъ архіепископомъ Инокентіемъ и названъ „киновіей во имя святыхъ Климента и Мартына“: въ VII вѣкѣ, по преданію, здѣсь жили эти папы, сосланные римскими императорами въ каменоломни (тогдашнія каторжныя работы).

Осмотрѣвъ затѣмъ крѣпость надъ монастыремъ, любопытно заглянуть въ крипты—подземныя галереи, гдѣ былъ нѣкогда пещерный городъ; нѣкоторыя изъ галерей обращены теперь въ кельи для монаховъ. Урочище *Инкерманъ* (по татарски значить „городъ пещеръ“) ничѣмъ не интересно: жители его занимаются ломкою камня, весьма красиваго, изъ котораго построены, между прочимъ, севастопольскіе дома. Происходя до послѣдняго времени безъ надзора, каменные ломки разрушили многіе крипты, не въ рѣдкость сдѣлались уже и обвалы. Въ прошломъ году одно время пришлось остановить поѣзда и произвести взрывъ скалы, угрожавшей опасностью желѣзнодорожной линіи. Взрывъ былъ произведенъ 9-го апреля 35 пудами пороха, раздѣленными на 12 патроновъ, изъ которыхъ 6 были под-

ложены подь основаніе скалы и 6 вложены въ искусственныя скважины. Изъ всѣхъ 12 патроновъ взрывъ былъ произведенъ одновременно, причѣмъ первоначально ушло, сравнительно, небольшое количество камня, а затѣмъ, черезъ нѣсколько минутъ, свалились огромныя глыбы. Всего отъ этого взрыва обвалилось, приблизительно, до 2-хъ милліоновъ пудовъ.

Замѣтимъ здѣсь кстати, что вблизи Инкермана, въ деревняхъ *Чокрунь* и *Шуля* жили ученые: Палласъ и Габлицъ, извѣстные изслѣдователи Крыма.

Осмотрѣвъ Инкерманъ, на возвратномъ пути пристаньте къ Сѣверной, къ тому мѣсту, откуда близко подняться къ братскому кладбищу, могилъ 100,000 павшихъ воиновъ, въ память которыхъ здѣсь воздвигнута церковь. На братскомъ кладбищѣ похоронены Горчаковъ, Хрулевъ и Тотлебенъ, сподвижники севастопольской обороны. Обратнo, по пути слѣдованія въ городъ, причальте къ любому на рейдѣ стоящему военному парохолу. Всюду васъ пустятъ, и вахтенный начальникъ, флотскій офицеръ, покажетъ судно; только приставать нужно къ лѣвому борту и курить на военныхъ судахъ не дозволяется.

На *Малаховъ курганъ* можно понасть пѣшкомъ съ Корабельной слободки (версты 1½ — 2), но лучше, конечно, на извожикѣ, для чего надо такового нанять въ городѣ и объѣхать вокругъ Корабельной бухты и вокзала, мимо *татарской* слободки и брестскихъ казармъ. У входа на курганъ стоитъ сторожка, противъ ко-

торой за изгородью нѣсколько могилъ съ мраморными памятниками иностранцевъ. Сторожъ поведетъ васъ по кургану, и первое, что вы увидите на пути вашего слѣдованія, это бѣлокаменный на землѣ крестъ, поверхъ котораго вдѣланы крупныя деревянные шары, окрашенные въ черныя цвѣты, изображающіе бомбы и гранаты. Это мѣсто, гдѣ раненъ Корниловъ. Далѣе увидите на землѣ мраморную доску съ надписью: „здѣсь смертельно раненъ адмиралъ Нахимовъ 18 Іюня 1855 г.“ Затѣмъ вы подходите къ уцѣлѣвшей башнѣ, куда васъ вводитъ сторожъ. Въ лѣвомъ углу ея вы увидите вдѣланную въ стѣну мраморную доску съ надписью: „здѣсь стояла кровать съ смертельно раненымъ адмираломъ Истоминымъ“ Во многихъ мѣстахъ по кургану разставлены каменные столбы съ обозначеніемъ, гдѣ какая стояла батарея во время осады Севастополя. Весь курганъ засаженъ деревьями. Видъ отсюда очень хорошій.

Вторая прогулка — поездка въ Херсонесъ. (Извозчикъ туда и обратно съ простоемъ 1 р.—50 к.—2 руб.). Херсонесъ,—по русскимъ лѣтописямъ „Корсуны“, въ византийскую эпоху „Херсонъ“,—расположенъ въ 2—3 верстахъ отъ Севастополя, на небольшомъ полуостровѣ, называвшемся въ древности *Трихейскимъ* и *Гераклійскимъ*. Херсонесъ („многорукій“) основанъ греками-выходцами изъ Гераклеи Понтійской и былъ важнымъ торговымъ пунктомъ. Область колоніи захватывала всю мѣстность на югѣ до линіи, соединяющей севастопольскую гавань съ балаклавскою. Преж-

де, чѣмъ упрочить свое могущество, ей приходилось вести ожесточенную борьбу съ древней Пантикапеей. Съ покореніемъ Греціи, Херсонесъ перешель къ римлянамъ, а затѣмъ, въ христіанскую эру, былъ подъ властью Византіи. Къ этой эпохѣ относится походъ на Корсунъ св. Владиміра, — окончившійся, какъ извѣстно изъ русской исторіи, крещеніемъ Владиміра и Руси. Крещеніе Владиміра совершилось въ Херсонесскомъ монастырѣ; тутъ же произошло бракосочетаніе его съ византійской принцессой Анной; отсюда же онъ взялъ въ Кіевъ и первыхъ священниковъ. Съ укрѣпленіемъ на Черномъ морѣ генуэзцевъ, Херсонесъ началъ утрачивать свое значеніе и къ XIV вѣку опустѣлъ.

При раскопкахъ здѣсь нашли интересный памятникъ древности: мраморный пьедесталь мѣдной статуи, воздвигнутой въ честь полководца Діофанта, за побѣду надъ скивами. Затѣмъ, въ развалинахъ найдены колонны церкви, гдѣ, по предположеніямъ, крестился св. Владиміръ. На этомъ мѣстѣ стараніями архіепископа Иннокентія воздвигнута церковь, пострадавшая въ крымскую кампанію. Теперь въ Херсонесѣ — первокласный монастырь, а надъ купелью св. Владиміра сооружень, въ византійскомъ стилѣ, храмъ, торжественное освященіе котораго произошло въ день празднованія 900 — лѣтіи крещенія Руси, 15 Юля 1888 г. Приводимъ въ краткихъ чертахъ исторію возникновенія храма и его описаніе.

Императоръ Александръ I-й, вскорѣ послѣ своего восшествія на престолъ, посѣтивши Крымъ,

обратилъ вниманіе на Херсонесъ и издалъ указъ объ охраненіи его развалинъ. Во время одного изъ новыхъ посѣщеній Государемъ Крыма, ему была подана адмираломъ Гирсомъ записка съ просьбою построить памятникъ на священныхъ мѣстахъ; но Государю построеніе памятника показалось недостаточнымъ и, по возвращеніи въ С.-Петербургъ, онъ передалъ на разработку академіи художествъ проектъ постройки на этомъ мѣстѣ храма. Приемъ пожертвованій на сооруженіе храма начался уже при Императорѣ Николаѣ Павловичѣ и продолжался до 1841 года, когда послѣдовало распоряженіе Государя перемѣнить мѣсто постройки храма и вмѣсто предлагавшейся постройки въ Херсонесѣ церкви съ богадѣльнею, построить въ Севастополѣ, на мѣстѣ, имъ лично выбранномъ, большой храмъ во имя равноапостольнаго св. кн. Владиміра.

11 апрѣля 1845 года былъ Высочайше утвержденъ особый комитетъ для постройки храма, а 18 марта 1848 г. начался новый сборъ пожертвованій. Затѣмъ, кончина Императора Николая Павловича, крымская кампанія и восшествіе на престолъ Императора Александра II-го опять измѣняютъ историческій ходъ этого дѣла. Высочайшимъ указомъ отъ 8 марта 1858 г. повелѣно сумму достигшую къ этому времени до 224 т. рублей раздѣлить на двѣ равныя части: одну употребить на построеніе храма въ Херсонесѣ, на мѣстѣ открытія, благодаря раскопкамъ извѣстнаго археолога графа А. С. Уварова, древняго херсонесскаго храма, а другую часть

употребить на постройку храма св. Владимира въ Севастополѣ, надъ могилами славныхъ защитниковъ Севастополя, покойныхъ адмираловъ Нахимова, Корнилова и Истомина.

2-го августа 1861 г. Государь Императоръ Александръ II, прибывъ въ Херсонесскій монастырь съ Августѣйшею Супругою своею, въ присутствіи Великаго Князя Константина Николаевича и Великой Княжны Маріи Александровны, положилъ первый камень — основаніе храма, и съ нимъ была положена мѣдная доска съ означеніемъ событія и времени закладки.

Работы возобновились въ 1867 году. Онѣ велись то подрядчиками, то хозяйственнымъ образомъ и окончены были вчернѣ Губонинымъ осенью 1876 года. 18 декабря того же года произошло освидѣтельство оконченной постройки академикомъ Гриммомъ, какъ составителемъ проекта храма, д. с. с. Бернгардомъ и архитекторомъ-академикомъ Харламовымъ. Храмъ расположенъ въ нѣсколькихъ саженьяхъ отъ открытаго моря, имѣетъ видъ крестообразный и своимъ величіемъ поражаетъ путешественниковъ по морю. Что касается внутренности храма, то къ окончательной отдѣлкѣ ко времени празднества девятисотъ-лѣтія крещенія Руси не было еще приступлено и только приспособлена къ освященію нижняя часть храма, гдѣ поставленъ былъ временный иконостасъ и положенъ временный же досчатый полъ.

18-го Января 1888 года Высочайше утверждено мнѣніе Государственнаго Совѣта о еже-

годномъ, въ теченіи трехъ лѣтъ, ассигнованіи по финансовой смѣтѣ Святѣйшаго Синода 100 т. руб. на внутреннюю отдѣлку храма св. Владиміра въ Херсонесѣ Таврическомъ.

Входящаго въ нижнюю часть храма неволь-но поражаетъ картина нѣсколькихъ грудъ камней, представляющихъ собою развалины стѣнъ; далѣе, обращаютъ на себя вниманіе двѣ цистерны, расположенныя передъ алтаремъ, правѣ царскихъ вратъ, и наконецъ въ самомъ алтарѣ возвышается полукруглая развалившаяся стѣна. Эти то развалины—и суть тѣ свитыни, надъ которыми воздвигнутъ, вновь освященный, храмъ. Груды камня, идущія параллельно стѣнамъ новаго храма и стѣна въ алтарѣ суть остатки стѣнъ древняго Херсонесскаго храма, освященнаго во имя Пресвятой Богородицы Дѣвы Маріи, а двѣ смежныя цистерны—это та самая купель, въ которой принялъ Святое Таинство крещенія князь Владиміръ. Какъ говоритъ преданіе, купель эта была раздѣлена на двѣ части, для крещенія дѣтей мужскаго и женскаго пола отдѣльно. Освященіе вновь выстроеннаго храма совершили архіепископъ Херсонскій и Одесскій Никаноръ, епископъ Таврическій и Симферопольскій Мартиніанъ и настоятель монастыря въ сослуженіи многихъ священниковъ таврической епархіи. („Крымск. Вѣстн.“).

Третья прогулка—поездка въ Георгіевскій монастырь. До монастыря 11 верстъ, частью шоссею, частью грунтовой дорогой; по пути будетъ *французское кладбище* (могила 80,000), съ большимъ памятникомъ надъ склепами,

гдѣ похоронены французскіе генералы и другіе высшіе офицеры (при кладбищѣ есть сторожъ).

Монастырь св. Георгія стоитъ близъ пещеры, гдѣ была древняя церковь, основанная подѣ вліаніемъ проповѣдей св. Андрея Первозваннаго, первыми христіанами полуострова, на мѣстѣ языческаго храма „Діаны Таврической“ (*). Монастырь расположенъ надъ пропастью; отъ него къ морю ведутъ плохія ступеньки, по которымъ нельзя посоветовать сходить. По спуску находится домикъ Лазарева и келья таинственнаго „Будона“, загадочнаго человѣка, жившаго здѣсь до войны. Видъ на море изъ подѣ главнаго монастырскаго дома, далѣе видъ изъ калитки на мысъ *Фіолентъ* (древній *Партеніумъ*) и на базальтовыя скалы можно назвать однимъ изъ лучшихъ въ мірѣ. Самыя скалы черныя, дикія, очень причудливыхъ очертаній, придають мѣстности оттѣнокъ особеннаго величія.

Посѣтившіе монастырь могутъ заодно проѣхать и въ Балаклаву.



*) Ливановъ. „Георгіевскій монастырь въ Крыму, историческое описаніе“.

Б а л а к л а в а.

По народному выговору „Балыклея“ отъ турецкаго слова „балыкъ“ — рыба. Городъ населенъ потомками архипелагскихъ грековъ, арнаутовъ, составлявшихъ до 1860 года балаклавско-греческій баталіонъ. Мѣстоположеніе Балаклавы на берегу роскошной небольшой бухты, окруженной холмистыми возвышенностями, на которыхъ разсѣяны остатки древнихъ укрѣпленій, очень красиво; природа ея не лишена художественной прелести, хотя чувствуется большой недостатокъ въ растительности.

Лучшая гостинница здѣсь „Crand Hotel“, помѣщающаяся въ лучшей части города на Набережной, №№ отъ 1 р. и дорожке; всѣ удобства. Набережная довольно просторна и, кажется, довольно опрятно содержится, но вонь отъ рыбы невыносимая. Другихъ сколько нибудь годныхъ для прогулокъ улицъ нѣтъ, а потому если попадетъ въ Балаклаву больной, то онъ очутится въ очень затруднительномъ положеніи относительно выбора мѣста для прогулокъ: только по горамъ и можно гулять, конечно, если для этого хватаетъ силъ. Нынѣ Балаклава — заштатный городъ съ весьма небольшимъ количествомъ жителей, занимающихся рыболовствомъ. Въ средніе вѣка она была у генуэзцевъ укрѣпленіемъ и торговымъ пунктомъ, носившимъ названіе „Чембало“, передѣланное изъ греческаго „Символонъ“, а еще ранѣе, въ древніе времена, какъ полагаютъ, здѣсь было гнѣздо пиратовъ (лестригоновъ-людоедовъ Гомера). Въ крым-

скую кампанію англичане сдѣлали изъ Балаклавы и близъ-лежащей деревни *Кадыкой* тоже, что французы изъ Камьеша, т. е. устроили здѣсь маленькую Англію: завели фабрики, телеграфъ, желѣзную дорогу и проч. За Кадыкоемъ, на равнинѣ, окруженной *высотами Федюхиными, Чергунскими* и др., произошло кровопролитное дѣло 4-го Августа, извѣстное подъ названіемъ: „сраженія при Черной рѣчкѣ“.

Въ Балаклавѣ осматриваютъ развалины древней генуэзской крѣпости; затѣмъ, слѣдуетъ проѣхать по балаклавской бухтѣ, довольно замѣчательной; она очень узка: въ длину имѣетъ 650 саж., въ ширину около 150 саж., а при входѣ не болѣе 100 саж.; достаточно прибавить, что во время войны здѣсь помѣщался весь англійскій флотъ.

Балаклава закрыта съ сѣвера и отличается поэтому климатомъ довольно мягкимъ. Съ тѣхъ поръ, какъ публика поостыла къ моднымъ центрамъ южнаго берега, многіе стали пріѣзжать въ Балаклаву на лѣтній и осенній сезоны: купаться и пользоваться виноградомъ; зимою селятся здѣсь слабые здоровьемъ, нуждающіеся въ умѣренномъ климатѣ.

Въ Балаклавѣ съ 1881 года открытъ *пансіонъ Скирмунта*, при которомъ есть хорошій садъ, чуть ли ни единственный въ Балаклавѣ. Мѣсячная плата съ полнымъ продовольствіемъ отъ 60 до 120 руб. Есть свои купальни, виноградъ, получаютъ газеты и проч. (подробности см. въ объявленіяхъ). Кромѣ того, г. Скирмунтъ

открылъ недавно грязелечебницу. Химическій анализъ грязей произведенъ былъ профессоромъ Вериго, при чемъ оказалось, что по составу онѣ тождественны съ сакскими.

Одинъ корреспондентъ характеризуетъ Балаклаву слѣдующимъ образомъ: „вообще Балаклава красивенькій уголокъ, и, еслибъ въ немъ было больше зелени, еслибъ городское управленіе побольше обращало вниманіе на чистоту и опрятность улицъ и еслибъ домовладѣльцы аккуратнѣй строили хибарочки, предназначаемыя для пріѣзжихъ, то можно было бы здѣсь довольно пріятно провести время, даже подъ палящими лучами нашего знойнаго солнца. Много пріятнаго доставляетъ тихая, довольно большая бухта. Много придаетъ прелести Балаклавѣ непринужденность и простота въ отношеніяхъ ея обитателей, такъ что чувствуешь себя дѣйствительно на дачѣ и не стѣсняешься въ выборѣ костюма, какъ напр. въ Ялтѣ, Севастополѣ и др. городахъ. Дешевизна же квартиръ и продовольствія дѣлаетъ Балаклаву общедоступною (квартира, напр., въ три порядочныя комнаты стоитъ въ мѣсяць 40 р. и дешевле). Самое же дорогое для Балаклавы, именно то, что больше всего привлекаетъ въ нее публику—это морскія купанья.

Вода въ бухтѣ совершенно чиста, чѣмъ не могутъ похвалиться ни Ялта, ни Севастополь; дно усѣяно маленькими камнями, почти нескомъ, и для купающихся дѣлается почти не замѣтнымъ; затѣмъ купанье—тутъ же подъ бокомъ, какъ-бы далеко вы ни квартировали“.

АДРЕСЫ НѢКОТОРЫХЪ ТОРГОВЫХЪ ФИРМЪ
г. Симферополя.

Книжная торговля г. Шматько—противъ Петербургской гостинницы.

Торговый домъ южно-бережскихъ винъ „Кастель“ Таюрскаго, Полицейская улица, домъ Шнейдера.

Аптекарскій и парфюмерный магазинъ Ф. Киблеръ, Полицейская улица.

Оружейный и посудный магазинъ К. Киблеръ, Полицейская улица.

Торговый домъ мануфактурн. тов. бр. Тарасовыхъ, противъ гостинницы Грандъ-Отель.

Фотографія Вознесенскаго, Приютская ул.

Фотографія Коржова, противъ женской гимнази.

Нотный магазинъ Биркле, противъ Петербургской гостинницы.

Магазинъ письменныхъ принадлежностей (Au bon Marché), Полицейская улица.



АДРЕСЫ НѢКОТОРЫХЪ ТОРГОВЫХЪ ФИРМЪ
г. Севастополя.

Книжный и нотный магазинъ Налбандова,
Большая Морская.

Газеты и журналы, противъ Морскаго Соб-
ранія.

Банкирское страховое коммерческое агент-
ство Деоникъ, Нахимовскій проспектъ.

Модный магазинъ Брейтманъ, Нахимовскій
проспектъ, домъ Желѣзнякова.

Торговля кавказскихъ винъ Отарова, На-
химовскій проспектъ, домъ Еранцева.

Портной Пекеръ, домъ Ага, рядомъ съ
Сѣверной гостинницей.

Посудный и оружейный магазинъ Вендтъ,
Большая Морская, собственный домъ.

Искусственныя минеральныя воды и вина
фирмы „Кастель“, Ветцель, Нахимовскій проспектъ.

Галантерейный и мануфактурный магазинъ
Челеби, Нахимовскій проспектъ, домъ Эриксъ.

Фотографія Люхтерхандтъ, противъ новаго
бульвара.

Центральная фотографія (виды Крыма)
Гезлемезъ, Нахимовскій проспектъ, домъ Дурова.

Велосипеды, пароходство и инкассо, Мли-
наричь, Нахимовскій проспектъ, д. Желѣзнякова.

Бакалейная, винная и гастрономическая торговля Айваза, Нахимовскій пр., д. Пандуло.

Оптический, музыкальный и оружейный магазинъ Биркле, Нахимовскій проспектъ.

Главное депо резиновыхъ издѣлій Кольбергъ, Нахимовскій проспектъ, домъ Житкова.

Бакалейный, винный и гастрономическій магазинъ Карпенко, Нахимовскій проспектъ.

Типографія С. Брунъ, Большая Морская, домъ Бурназа.

Мануфактурн. магазинъ Кондакова, Большая Морская, домъ Володченко.

Табачный магазинъ Шишмана, домъ Житкова, Нахимовскій проспектъ.

Мануфактурный магазинъ Сарибана, Нахимовскій проспектъ, домъ Кефели.

Мужское платье Зусманъ, Нахимовскій пр. домъ Эрихсъ.

Магазинъ бѣлья братьевъ Альшвангъ, Нахимовскій проспектъ.



Евпаторія.

Дороги въ Евпаторію: 1) моремъ изъ Одессы, ѣзды 14—15 часовъ, пароходъ приходитъ на разсвѣтъ.

2) Моремъ же изъ Севастополя, ѣзды 3—4 часа. Въ Евпаторіи, на рейдѣ, останавливаются только пароходы, совершающіе круговые рейсы.

3) Сухимъ путемъ изъ Симферополя, по почтовому тракту, 63 версты, мимо Сакской грязе-лечебницы, до которой отъ Симферополя 44 версты.

4) Есть еще упраздненный почтовый трактъ между Севастополемъ и Евпаторіей; со времени проведенія желѣзной дороги по немъ никто не ѣздитъ. Дорога эта представляетъ интересъ историческій, по воспоминаніямъ о крымской войнѣ. По направленію отъ Евпаторіи къ Севастополю пересѣкаютъ дорогу историческія рѣчки: *Булганкъ, Алма, Кача и Бельбекъ*, намѣчающія постепенное движеніе союзныхъ войскъ: 2-го Сентября 1854 года непріятель высадился южнѣ Евпаторіи, между Булганакъ и Алмой, (причемъ вмѣстѣ съ тѣмъ занялъ и Евпаторію); 8-го Сентября произошло первое Алминское сраженіе, послѣ котораго союзныя войска двинулись къ Бельбеку, а отсюда уже они перемѣнили направленіе и двинулись къ Балаклавѣ.

Евпаторія—уѣздный городъ, съ населеніемъ въ слишкомъ 16000 жителей обоого пола; преобладаютъ русскіе и татары, послѣ которыхъ идутъ караимы, евреи и др. Главное занятіе

жителей—соляной промыселъ, кромѣ того они ведутъ кое какую торговлю. Евпаторія получила свое названіе при Императрицѣ Екатеринѣ, въ память крѣпости *Евпатріонъ*, существовавшей близъ Херсонеса. Прежде городъ носилъ турецкое названіе *Гезлева*, по русски *Козловъ*. Евпаторія, раскинутая на отлогомъ берегу открытаго залива, не имѣетъ защиты со стороны степи, а потому не представляетъ собою благопріятнаго въ климатическомъ отношеніи пункта; здѣсь нѣтъ до сихъ поръ почти никакой тѣни, чтобы укрыться отъ вѣчнаго зноя, который не умѣряется даже близостью моря; а поднимаемая вѣтромъ мелкая известковая пыль, попадая въ глаза, портитъ зрѣніе, почему не мѣшаетъ въ это время одѣвать двойные консервы. За то купанья въ Евпаторіи считаются одними изъ лучшихъ въ Крыму. Здѣсь дно моря, постепенно понижающееся, усыпано мелкимъ пескомъ, тогда какъ на всемъ почти южномъ березу оно усыяно камнями. Кромѣ того за отсутствіемъ вблизи рѣкъ, прѣсная вода не примѣшивается здѣсь къ морской, и плавать въ ней очень легко. Температура воды въ Іюль и Августъ доходитъ до 26°. Купальный сезонъ открывается въ Маѣ и продолжается до половины Октября. За входъ въ городскія купальни платится: съ простынею 5 коп., безъ простыни 3 коп.; за теплую морскую ванну 50 коп. Въ лѣтній сезонъ съѣзжается въ Евпаторію много публики. Лучшія гостинницы: 1) *Центральная*. въ нѣсколькихъ шагахъ отъ пристани, съ достаточнымъ количествомъ ЛѢ, отъ 50 коп. до 3 руб. 2) *Европей-*

ская, новая, имѣть 40 №№, отъ 1 руб. до 5 руб. въ сутки; при гостинницѣ садикъ, черезъ дорогу собственныя купальни; 3) гостинница *Россия*.—Въ сезонъ отдается кромѣ того много меблированныхъ комнатъ, отъ 15 руб. въ мѣсяцъ. Столъ изъ 3-хъ блюдь 18 руб. Въ городѣ есть, при общественномъ собраніи, библіотека, откуда выдаются книги на домъ.

Такса извозчиковъ: за конецъ днемъ и ночью 20 коп., по часамъ днемъ и ночью 50 коп., катанье по городу за часъ 1 руб., къ загородному памятнику 30 коп.

Почта отправляется: на Симферополь, обыкновенная, по воскресеньямъ и четвергамъ; однокошная, по вторникамъ и субботамъ.

Осмотрѣть въ Евпаторіи слѣдуетъ: развалины древней крѣпости, отъ которой сохранилась часть стѣны и затѣмъ ворота, примыкающіе теперь къ базару; запущенную татарскую мечеть *Джума-Джами*; зданіе это, въ византійскомъ стилѣ, было прежде церковью; караимскую синагогу, красивое зданіе въ восточномъ вкусѣ, съ памятникомъ Императору Александру I, пожаловавшему караимское общество серебрянымъ кубкомъ въ 1825 году. Въ окрестностяхъ города находится памятникъ русскихъ воиновъ, павшихъ подъ Евпаторіей въ крымскую войну.

Въ Евпаторійскомъ уѣздѣ интереснымъ мѣстомъ считается берегъ моря вблизи татарской деревушки *Оузъ-Олу*, усѣянный раковинами въ такомъ разнообразіи, какою нѣтъ нигдѣ на

берегахъ Чернаго моря. Не менѣе интересна, по этому же направленію, къ сѣверу, мѣстность *Тарханкутъ*, съ селеніями *Шейхларъ* или *Акъ-Мечеть* (съ бухтой и пристанью) и *Караджа*. Первое изъ нихъ находится при акмечетскомъ заливѣ, который врѣзывается версты на двѣ въ материкъ и поражаетъ богатствомъ фруктовыхъ садовъ и парковъ; деревня *Караджа* расположена при большомъ озерѣ, въ которомъ, несмотря на его горько-соленую воду, водятся рыбы. Здѣсь же есть небольшой заливъ, соединенный съ моремъ посредствомъ естественнаго тоннеля, въ 50 саж. длины. Вся эта мѣстность славится породою овецъ подъ названіемъ „малычъ“, изъ шерсти которыхъ приготовляются извѣстные сѣрые крымскіе смушки. На Тарханкутѣ устроенъ маякъ, который видѣнъ съ парохода, ночью, когда ѣдете мимо.

Но самое интересное въ Евпаторійскомъ уѣздѣ—это, конечно, соленыя озера, изъ которыхъ главныя: *Гнилое*, *Майнакское*, *Сакское* и др., такъ какъ грязи ихъ начинаютъ приобрѣтать заслуженную извѣстность. Помимо пользованія больныхъ со всѣхъ концовъ Россіи въ мѣстныхъ грязелечебницахъ, грязи начинаютъ выписывать для леченія ими на дому. Соляныя озера образуются отъ скопленія, въ болѣе низменныхъ мѣстахъ, морской воды, которая отъ лучей солнца испаряется и концентрируется. Съ теченіемъ времени озеро отдѣляется совершенно отъ моря, питаясь, однако, подземнымъ притокомъ; а иногда оно остается соединеннымъ съ моремъ посредствомъ лимана. При двухъ изъ озеръ Евпаторій-

скаго уѣзда, извѣстныхъ своими цѣлебными свойствами, устроены лечебныя заведенія, къ описанію которыхъ мы и переходимъ.

Евпаторійско-Майнакское грязе-лиманно-лечебное заведеніе.

Въ 10-ти минутахъ ѣзды отъ Евпаторіи, по направленію къ маяку, лежитъ *Майнакское озеро*, на которомъ устроена грязелечебница, открытая ежегодно съ 20 Мая по 20 Августа. За проѣздъ, по таксѣ, туда полагается на линейкѣ съ особы 10 коп., на извожикѣ за конецъ 50 коп., въ часъ 75 коп. (при этомъ извожикъ обязанъ принимать въ фаятонъ не болѣе трехъ особъ; при двухъ же взрослыхъ за двухъ малолѣтнихъ прибавки, по таксѣ, не полагается). Майнакское грязелечебное и лиманное заведеніе устроено со всѣми удобствами и новѣйшими приспособленіями: каменное зданіе съ ваннами и транспираціонными (потѣльными) комнатами, какъ общими, такъ и номерными, въ номерахъ ванны мраморныя; цементная площадка для грязевыхъ ваннъ; на лиманѣ роскошная купальня съ мужскимъ и женскимъ отдѣленіями.

Грязевыми ваннами лечатся всѣ болѣзни ревматическаго происхожденія, хроническія страданія костей и надкостницы, хроническіе выпоты (въ суставахъ и плевритическіе), сифились, золотуха, хроническія болѣзни женскихъ половыхъ органовъ, подагра, нѣкоторыя формы параличей, хроническія сыпи. Противопоказаніемъ леченію

грязями служатъ болѣзни сердца и легкихъ въ сильной степени ихъ развитія.

Лиманными купаньями пользуются при малокровіи и сопряженныхъ съ нимъ болѣзняхъ, при англійской болѣзни, невралгіяхъ и вообще при тѣхъ же болѣзняхъ что при грязяхъ, только въ болѣе легкой формѣ (*).

Грязе-лечебница и купальни на озерѣ составляютъ одно цѣлое. Онѣ выстроены врачами Цеценевскимъ и Ходжашемъ, согласно контракту, заключенному съ городомъ, на 30 лѣтъ, по истеченіи которыхъ все переходитъ къ городу. Устройство обошлось въ 42 тыс. Предполагаются еще затраты по устройству гостинницы и конно-желѣзной дороги. Купальня на лиманѣ—деревянная на сваяхъ, съ отдѣленіями для мужчинъ и женщинъ; въ каждомъ отдѣленіи имѣется 7 номеровъ и общая зала, кромѣ того отдѣльный проводъ прѣсной воды. Въ сезонъ 1887 года здѣсь купалось ежедневно не менѣе 1000 человекъ.

Грязе-лечебница помѣщается въ каменномъ зданіи и также состоитъ изъ двухъ отдѣленій;

(*) Такса грязелечебницы:

Рапная ванна въобщей залѣ	—	50 к.	въ номерѣ	1 р.
Грязевая или разводная	1 р.	25 "	"	2
Кровать для потѣнія	—	—	30 "	
Халатъ на прокатъ	—	—	25 "	
Новый халатъ (купить)	—	4 р.	—	

За врачебное наблюденіе платятъ: пользующіеся только рапными ваннами 5 руб., пользующіеся рапными и грязевыми 15 руб. Не могущіе платить за врачебное наблюденіе могутъ заявить объ этомъ одному изъ завѣдующихъ грязелѣчебницей врачей.

въ каждомъ изъ нихъ общая зала и 5 номеровъ; въ общей залѣ 7 цинковыхъ ваннъ, а въ каждомъ номерѣ одна мраморная. Далѣе идетъ комната для раздѣванія и общая потѣльная съ 8 кроватями. Наконецъ, цементная площадка для такъ называемыхъ натуральныхъ грязевыхъ ваннъ, т. е. принимаемыхъ на открытомъ воздухѣ, на солнцѣ. Вентиляція всего зданія искусственная: она производится посредствомъ герметическихъ трубъ, берущихъ свое начало въ потолокъ каждого отдѣленія и оканчивающихся одной подземной трубой, которая идетъ къ котельному зданію и проникаетъ въ котельную герметическую тонку. Водопроводъ горячей и холодной рапы (соленого раствора) проведенъ въ каждое ванное отдѣленіе, точно также и краны прѣсной воды. Грязелечебница можетъ удовлетворить въ день 200 больныхъ.

Майнакская лечебница открыта въ 1887 году. Въ сезонъ 1888 года всѣхъ больныхъ было 322 (за исключеніемъ купающихся въ морѣ, которымъ счетъ не ведется); израсходовано ваннъ рапныхъ 4200 и грязевыхъ 2900. Полнаго выздоровленія было 53⁰/₀, улучшенія 42⁰/₀, безъ переменъ 4⁰/₀ и ухудшенія около 1⁰/₀.

Лечебница явилась плодомъ частной инициативы, какъ удовлетвореніе давно назрѣвшей потребности; находясь вблизи города, подъ наблюденіемъ двухъ врачей специалистовъ, оно имѣетъ всѣ задатки для того, чтобы заслужить вниманіе со стороны лечащейся публики. Побывавшіе въ лечебницѣ отзываются о порядкахъ ея съ большою похвалою.

Сакскія грязн.

Заведеніе Сакскихъ грязей находится при деревнѣ *Саки*, на берегу озера того же названія, на почтовомъ трактѣ, въ 19 верстѣ отъ Евнаторіи. Илъ Сакскаго озера, если не относительно химическихъ свойствъ (такъ какъ не сдѣланы еще анализы ила всѣхъ другихъ озеръ), то физическими свойствами превосходитъ грязь всѣхъ другихъ озеръ, а эти то физическія свойства имѣютъ существенное, если не главное значеніе при леченіи.

Сакская лечебница открыта съ половины Юня до половины Августа. Прежде заведеніе было въ рукахъ арендатора и вызывало много нареканій. Нынѣ земство приняло его обратно въ свое вѣдѣніе и употребляетъ всѣ мѣры, чтобы поднять репутацію лечебницы. При заведеніи можно имѣть помѣсячно столъ и прислугу. Здѣсь же находится постоянный врачъ и фельдшеръ. Администрація позаботилась установить на все опредѣленныя цѣны и вывѣсила ихъ на видномъ мѣстѣ. Скромному въ желаніяхъ больному леченіе обойдется до 150 руб. за 15—20 дней, если онъ запасется въ достаточномъ количествѣ чаемъ, малиною, бѣльемъ и др. мелочами, за которыя въ ресторанахъ берутъ вдвое. Приводимъ характеристику сакской лечебницы, въ новомъ ея видѣ, по статьѣ г. Моргулиса, помѣщенной въ „Кр. Вѣстн.“ въ 1888 году. „Грязелеченіе при Сакскомъ озерѣ существуетъ, повидимому, очень давно, во всякомъ случаѣ задолго

до присоединенія Крыма. Сумароковъ, ѣздившій по Крыму вскорѣ послѣ его присоединенія и описавшій свое путешествіе въ сочиненіи: „Досуги Крымскаго Судьи или первое путешествіе въ Тавриду“, говоритъ, что татары закапываютъ больныхъ въ грязь на берегу Сакскаго озера и, такимъ образомъ, исцѣляютъ многія болѣзни. Какъ относительно всѣхъ цѣлебныхъ мѣстъ, и относительно Сакъ существуетъ между татарами легенда, какимъ образомъ началось леченіе грязями: одинъ де татаринъ, очень больной, ночью попалъ нечаянно въ озеро, завязъ въ соль и только утромъ былъ оттуда вытащенъ. Къ его удивленію, онъ послѣ этого импровизированнаго купанья сталъ выздоравливать. Тогда и начали больные лечиться грязями. Татары до сихъ поръ лечатся тѣмъ же способомъ, что при Сумароковѣ. Для раціональнаго грязелеченія еще въ 30` годахъ покойнымъ намѣстникомъ Новороссіи, кн. Воронцовымъ, было основано лечебное заведеніе, сначала только для военныхъ, Послѣ крымской кампаніи заведеніе было отдано въ аренду д-ру Поспишелю, у котораго и оставалось до 1880 года, а для военныхъ рядомъ была устроена отдѣльная лечебница. Въ 1880 году, лечебница перешла въ вѣдѣніе Таврическаго губернскаго земства, и только съ этого времени она начала принимать, и въ настоящее время имѣетъ характеръ вполне благоустроеннаго и отвѣчающаго лечебнымъ цѣлямъ курорта. Грязелечебница состоитъ изъ 1) главнаго зданія съ флигелемъ, въ которомъ 60 номеровъ, 2) вновь выстроеннаго въ этомъ

году флигеля съ 20 номерами и новымъ курзаломъ, 3) изъ ваннаго отдѣленія съ потѣльнымъ отдѣленіемъ и при немъ двѣ площадки для принятія ваннъ, 4) павильона, гдѣ помѣщаются столовыя и 5) службъ. Вокругъ всѣхъ зданій главнаго отдѣленія крытыя веранды, во дворѣ цвѣтникъ. При лечебницѣ телеграфъ и почтовый ящикъ. Ииѣются для развлечения больныхъ биллиардъ, кегли, фортепiano, главнѣйшія газеты и журналы (*).

Самое леченіе производится слѣдующимъ образомъ: по данному съ вечера предписанію главнаго врача, о числѣ имѣющихъ быть на завтра ваннъ, на упомянутыхъ площадкахъ (мужской и женской) готовится изъ въ тотъ же день привезенной съ озера грязи потребное число грязевыхъ ваннъ. Ванны эти—лепешки аршина въ три длиной, $1\frac{1}{2}$ шириной и $\frac{1}{2}$ вышиной. Лепешки располагаются рядами (по 9 въ каждомъ ряду), частью на землѣ, а большую частью на особаго рода деревянныхъ наклонныхъ помостахъ. Какъ видно будетъ ниже, такое рас-

(*) Цѣны комнатамъ: съ одной кроватью 1 руб., 1 р. 50 к. и 1 р. 75 к. въ сутки, съ двумя кроватями 3 руб., 3 р. 50 коп.; съ тремя 5 руб. въ сутки. На каждой кровати полагается матрасъ, подушка и одеяло. Требуемое пациентами постельное бѣлье, добавочныя кровати, стирка бѣлья, кушанья и напитки оплачиваются по умѣренной таксѣ, утверждаемой ежегодно Губернаторомъ. Столъ готовится опытнымъ поваромъ изъ свѣжихъ припасовъ и вся хозяйственная часть въ лечебницѣ находится подъ постояннымъ наблюденіемъ директора и контролемъ губернской земской управы. Стоимость ваннъ: грязевая и разводная 1 руб. 10 коп., рапная 30 и 50 коп. на каждый приемъ.

положеніе ваннъ на землѣ и на деревянныхъ площадкахъ имѣеть свое значеніе.

Когда день ясный и теплый, въ 11—12 час., а въ жаркіе дни и раньше, ванны достаточно нагрѣты солнцемъ для ихъ употребленія, т. е. температура ихъ отъ 30 до 35 въ общемъ отъ 37 до 42 градусовъ въ верхнемъ слоѣ. Эта разница въ температурѣ зависитъ отъ расположенія ваннъ: чѣмъ ближе къ юго-западу и къ забору, т. е. чѣмъ на ванну падаютъ болѣе прямые лучи и чѣмъ больше она защищена отъ вѣтра, тѣмъ сильнѣе она нагрѣвается. При прочихъ равныхъ условіяхъ ванны на деревянныхъ площадкахъ нагрѣваются гораздо сильнѣе, а такимъ образомъ можно имѣть надлежащей температуры ванны 1) даже въ такомъ мѣстѣ, гдѣ, по условіямъ вѣтра, ихъ нельзя было бы имѣть, если бы ванны были расположены на землѣ и 2) что самое важное, ванны можно имѣть въ несогнѣ даже благопріятную, въ смыслѣ ясности неба и температуры, погоду.— По данному звонку, извѣщающему о началѣ ваннъ, больные отправляются въ ванное отдѣленіе, раздѣваются тамъ по очереди вывѣшеннаго списка (по порядку прибытія въ лечебницу), надѣваютъ парусиновые халаты и туфли и выходятъ на площадку. Здѣсь врачъ (въ женскомъ отдѣленіи женщина-врачъ) назначаетъ каждому больному ванну нужной ему температуры, даетъ указаніе служителямъ, кладущимъ больного въ лепешку и замазывающимъ его, какъ нужно замазывать даннаго больного (гдѣ класть болѣе

гризи, какое придать положеніе конечностямъ и т. п.), затѣмъ слѣдить за состояніемъ больныхъ во время ванны. На голову больному во время ванны кладутъ холодные компрессы.

По окончаніи ванны больной, надѣвъ халатъ, отправляется въ ванное отдѣленіе, гдѣ его обмываютъ водой извѣстной, заранѣе назначенной, температуры, одѣвается и отправляется или въ рядомъ находящееся потѣльное отдѣленіе или къ себѣ въ номеръ, гдѣ и подвергается въ теченіи 1½—2 часовъ потѣнію. Въ дни же, когда по условіямъ погоды нельзя дѣлать грязевыхъ ваннъ (онѣ называются натуральными), въ упомянутомъ ванномъ отдѣленіи (гдѣ съ настоящаго сезона всѣ ванны мраморныя) приготовляются такъ называемыя разводныя ванны. Для этого въ ванну кладется около 12 пудовъ гризи, которая разводится горячей рапной (соленой) водой; послѣ этой ванны больные также подвергаются потѣнію.

Больной, принявъ назначенное ему врачомъ число ваннъ (назначеніе дѣлается смотря по ходу болѣзни), переходитъ къ рапнымъ ваннамъ, постепенно охлаждаемымъ и, принявъ ихъ назначенное число, или переходитъ къ морскимъ купаньямъ (въ Евпаторіи, Севастополѣ или въ другихъ мѣстахъ), или же къ теплымъ морскимъ, а иногда даже къ прѣснымъ ваннамъ. Все это опредѣляется врачомъ, который и даетъ въ этихъ случаяхъ соответствующія указанія.

Внутренній порядокъ жизни въ заведеніи таковъ: въ 7 часовъ—звонокъ, приглашающій живущихъ встать. Дѣлается это для того, чтобы больные, которымъ приходится принять ванну (ванны принимаются или черезъ день, или черезъ два дня съ отдыхомъ на третій), успѣли выпить чай и еще позавтракать часа за два до ванны. По окончаніи ваннъ и потѣнья больные обѣдаютъ или у себя въ номерахъ или въ общей столовой, а затѣмъ гуляютъ, играютъ въ карты, на биллиардѣ и т. п., словомъ, проводятъ время по своему усмотрѣнію. Вообще, больные проводятъ время въ Сакахъ довольно весело: устраиваются танцы, концерты, пикники и т. п.

Какъ сказано выше, Сакская грязелечебница находится въ завѣдываніи Тавричesk. губ. управы, а непосредственно управляетъ Саками одинъ изъ членовъ ея, директоръ грязелечебницы. Хозяйственную частью завѣдуетъ смотритель. Медицинскій персоналъ состоитъ: изъ главнаго врача, двухъ врачей, его помощниковъ, фельдшера и фельдшерицы. Болѣзни, которыя лечатся Сакскими грязями: 1) страданія костей и надкожной плевы, 2) ревматизмы хроническіе, 3) сифились, 4) хроническія страданія суставовъ, 5) невралгіи, не находящіяся въ зависимости отъ пораженія центровъ (головнаго и спиннаго мозга), 6) хроническія страданія женской половой сферы, 7) золотуха и 8) застарѣлыя эксудаты.

Нельзя лечиться въ Сакахъ: при беременности, при очень сильныхъ растройствахъ сердца

и легкихъ, при обильныхъ кровотеченіяхъ (маточныхъ, геморроидальныхъ) при нѣкоторыхъ болѣзняхъ сосудовъ.

Изъ отчета старшаго врача грязелечебницы, напечатаннаго въ докладѣ управы очередному земскому собранію, видно, что въ сезонѣ 1887 г. различныя формы болѣзней дали слѣдующіе результаты.

Названіе болѣзней	% улучшеній.
Синовить	60
Ревматизмъ суставовъ	82
" мышечный	79
Страданіе костей и надкостницы	100
Сифились	75
Артриты	85
Страд. периф. нерв. сист.	77
Страд. железъ (золотуха)	100
Женскія болѣзни	84

Многіе больные, которые доставляются въ Саки въ совершенно безпомощномъ состояніи, до того безпомощномъ, что ихъ доставляютъ на площадку, гдѣ принимаются грязевыя (натуральныя) ванны, на носилкахъ, выдержавъ курсъ леченія, возвращаются домой бодрыми, обновленными, съ лучезарными надеждами на полное исцѣленіе, а нѣкоторые и совсѣмъ исцѣлившись. Все это вмѣстѣ должно неперемѣнно сдѣлать сакскую грязелечебницу еще болѣе популярной и слава о ея цѣлебной силѣ разнесется во всѣ концы Россіи и, скажемъ болѣе, Европы. Что репутація лечебницы съ каждымъ годомъ растетъ, въ этомъ насъ убѣждаетъ изъ года въ годъ увеличивающійся наплывъ больныхъ. Наплывъ до того великъ, что

для всѣхъ больныхъ недостаетъ мѣстъ въ помѣщеніяхъ лечебницы и многіе больные принуждены селиться въ татарскихъ избушкахъ и мириться съ разными неудобствами и лишеніями, лишь бы имѣть возможность извѣдать на себѣ цѣлебную силу сакскихъ грязей; такихъ безпріютныхъ больныхъ (экстерновъ) было: въ 1885 году 79, въ 1886—55 и въ 1887—63. Но бываютъ и такіе „счастливыцы“, для которыхъ не открывается мѣстъ даже въ избушкахъ деревни, и они принуждены уѣхать въ другія лечебныя мѣста. Къ чести губернскаго земства нужно отнести заботы о неимущихъ больныхъ, которымъ леченіе въ Сакахъ было бы совершенно недоступно. Несмотря на громадный наплывъ платныхъ больныхъ, земство принимаетъ въ лечебницу для бесплатнаго пользованія неимущихъ, такъ называемыхъ земскихъ, съ предоставленіемъ имъ, также бесплатно, полнаго содержанія; даже расходы по отправкѣ такихъ больныхъ въ лечебницу и доставкѣ обратнѣ домой земство принимаетъ на себя. Контингентъ такихъ больныхъ составляется изъ уроженцевъ Таврической губерніи и списки такихъ больныхъ составляются уѣздными земскими управами, ближе другихъ знающими нужды своихъ плательщиковъ. Такихъ больныхъ было: въ 1885 году—66, въ 1886—61, въ 1887—81; кромѣ того, были еще другіе земскіе больные, которые пользовались только бесплатными ваннами и продовольствовались на свой счетъ, но такихъ больныхъ было немного.

Несмотря на бесплатное пользованіе

такого большого количества больныхъ, стоящихъ земству очень дорого, и несмотря на единовременныя затраты по приобрѣтенію имущества и всякаго инвентарнаго хозяйства, содержаніе лечебницы, уже на первыхъ порахъ, не только покрывается доходомъ съ больныхъ, но даже остаются небольшіе барыши.



К е р ч ь .

Ѣдущіе въ Крымъ съ Азовскаго моря имѣють пересадку въ Керчи на пароходъ Крымско-Кавказской линіи. Изъ Таганрога пароходы приходятъ въ Керчь по понедѣльникамъ, средамъ и пятницамъ послѣ полудня, а на Ѳеодосію отходятъ по вторникамъ, четвергамъ и субботамъ. Такимъ образомъ, пассажиры имѣють въ своемъ распоряженіи достаточно времени для обзорѣнія достопримѣчательностей Керчи. Пароходы же Кавказскіе приходятъ въ Керчь: круговые по понедѣльникамъ ночью и отходятъ по вторникамъ въ 9 часовъ утра, прямого рейса по четвергамъ и субботамъ, съ разсвѣтомъ, и отходятъ въ 11 того же дня на Ѳеодосію. Эта остановка даетъ возможность осмотрѣть Керчь, хотя бы поверхностно. Но необходимо имѣть въ виду, что пароходъ „Пушкинъ“, а иногда „Ольга“, останавливаются не у пристани, а на рейдѣ, откуда надо съѣзжать на пароходикѣ „Тамань“; это отнимаетъ много времени и лишаетъ возможности осмотрѣть городъ. У агентства Русскаго Общества на видномъ мѣстѣ вывѣшена таблица, гдѣ крупными буквами обозначена такса извозчикамъ. Агентомъ Р. О. П. и Т. состоитъ Г. И. Энгельманъ.

Достопримѣчательностей въ Керчи довольно много; для того, чтобы лучше было въ нихъ ориентироваться, мы предположимъ перечисленію ихъ краткій очеркъ Керчи.

Въ настоящее время городъ, входя въ составъ Феодосійскаго уѣзда, составляетъ, однако, съ окрестностями своими, отдѣльное градоначальство, во главѣ котораго большею частью стоитъ адмиралъ. Расположенный у пролива, между двухъ морей и служа промежуточнымъ пунктомъ между Кавказомъ и Крымомъ, г. Керчь приобрѣлъ солидное торговое значеніе. Онъ отличается благоустройствомъ; жителей въ немъ до 30 тыс.; въ навигаціонное время переполненъ представителями всевозможныхъ національностей. Въ Керчи есть мужская и женская гимназіи и Кушниковскій институтъ благородныхъ дѣвицъ.

Нынѣ градоначальникомъ Керчи состоитъ контръ-адмиралъ М. Е. Колтовской; городской голова А. В. Новиковъ. Полиціймейстеръ М. Ф. Томпофольскій.

Лучшая гостинница *Центральная*, на площади, противъ церкви Іоанна Предтечи, въ центрѣ города, близъ бульвара, присутственныхъ мѣстъ и купальень. №№ отъ 75 к. до 3 р. 50 к. Первокласный ресторанъ, провизія всегда свѣжая. Содержатель гост. С. Федоровъ. Главная улица, Воронцовская, имѣетъ много хорошихъ магазиновъ. Зелени въ Керчи мало, что связано, конечно, съ недостаткомъ воды. Въ древнія времена и въ томъ, и въ другомъ не было недостатка: окрестности Керчи были покрыты густыми лѣсами, и вода имѣлась въ изобиліи, на что указываютъ остатки водопроводовъ. Лучшій изъ садовъ въ Керчи городской (за городомъ). Бульваръ расположенъ на хорошемъ мѣстѣ, но зеленью довольно скуденъ.

Вблизи бульвара находятся недурныя общественныя купальни, плата 5 и 10 коп. за разъ.

Верстахъ въ 8 отъ города находятся *Чокракскія минеральныя грязи*, наиболѣе извѣстныя послѣ сакскихъ. Въ городѣ существуетъ лечебница, куда доставляютъ Чокракскія грязи и гдѣ можно имѣть грязныя ванны за извѣстную, недорогую сравнительно плату.

Историческая замѣтка. Названіе „Керчь“, какъ есть несомнѣнное основаніе полагать, происходитъ отъ слова „*Корчевъ*“ (Кърчевъ),—такъ называли русскіе этотъ городъ въ старину и такъ, между прочимъ, онъ названъ на Тмутараканскомъ камнѣ XI ст. Отсюда итальянское *Черкю* и турецкое *Черзеть*. Русскіе получили Керчь и проливъ въ 1771 году по Кучукъ-Кайнарджійскому миру.

Керчь и окрестности ея въ древности были хорошо населены и обладали значительной степенью гражданственности. Многочисленные слѣды указываютъ на жизнь обитавшихъ здѣсь народовъ и въ этомъ отношеніи Керчь превосходитъ всѣ остальные мѣстности Крыма. Много старинныхъ памятниковъ, драгоценныхъ для изученія эпохи, было найдено здѣсь, много находятъ и до сихъ поръ, причемъ большая часть добытыхъ при раскопкахъ вещей хранится въ Петербургскомъ Императорскомъ Эрмитажѣ. Всѣ эти памятники, статуи, вазы, золотыя и серебряныя вещи главнымъ образомъ принадлежатъ классической древности. Тамъ, гдѣ теперь Керчь,—нѣкогда расположена была знаменитая въ древности

Пантикапея, столица Восторскаго царства, „мать милезійскихъ городовъ“ Основанная милезійцами въ VI вѣкѣ до Р. Х., она вскорѣ достигла высокой степени процвѣтанія, простираясь на 20 стадій, имѣя прекрасный портъ и верфи. Вокругъ города было много обширныхъ поселеній. Впослѣдствіи Пантикапея подчинилась понтійскому царю Митридату-Евнатору, а затѣмъ перешла подъ власть римлянъ.

Достопримѣчательности Керчи.—*Церковь св. Іоанна Предтечи*, построена въ 1717 г., въ образцовомъ византійскомъ стилѣ, съ внутреннимъ крестообразнымъ расположеніемъ. *Музей древностей*, основанъ въ 1825 году кн. Воронцовымъ, по иниціативѣ археолога Степиковскаго. Надо замѣтить, что собственно очень рѣдкостныхъ экземпляровъ здѣсь нѣтъ—они отправляются въ Петербургъ; на мѣстѣ же остаются только вещи, найденныя въ двухъ' экземплярахъ. Многихъ интересныхъ предметовъ лишился музей въ крымскую кампанію, когда англичане произвели въ немъ расхищеніе.—*Курганы: Царскій* (Алтынъ-Оба), гдѣ найдено было много цѣнныхъ предметовъ: золотыя блюда съ арабесками, ожерелья и проч. и *Мелекъ-Чесменскій*,—оба въ недалекомъ другъ отъ друга разстояніи, вблизи города. По громадности своей, они заслужили названіе египетскихъ пирамидъ въ миниатюрѣ. *Гора Митридатъ*, возвышающаяся надъ городомъ въ видѣ амфитеатра. Она изобилуетъ камнемъ и цѣнными въ историческомъ отношеніи предметами. Случается, къ сожалѣнію, что археологическія цѣн-

ности или пропадають у рабочихъ, отыскивающихъ ихъ, или служатъ игрушками въ рукахъ дѣтей (Два года тому назадъ, говорятъ, одинъ англичанинъ скупилъ за безцѣнокъ до 2000 штукъ разныхъ „бездѣлушекъ“ и отправилъ ихъ въ Лондонскій музей). Съ горы открывается замѣчательный видъ на городъ, на проливъ и моря Азовское и Черное. На уступѣ Митридата построена изящная *церковь во имя св. Александра Невскаго*, передѣланая изъ зданія, въ которомъ до войны помѣщался музей древностей. Сюда ведетъ красивая каменная лѣстница. На вершинѣ имѣются два интересныхъ памятника: каменный тронъ и гробница царя Митридата VI. Наконецъ, туристы осматриваютъ линію катакомбъ и развалины акрополя.

Городъ Керчь интересенъ, однако, не только самъ по себѣ. Керченскій проливъ, у котораго городъ расположенъ, далѣе Керченскій полуостровъ, Тамань, Еникале и др. мѣста также представляютъ не малый интересъ, какъ по географическому своему положенію, такъ и по связаннымъ съ ними историческимъ воспоминаніямъ.

Чокракско-Булганакское грязе-лечебное заведеніе товарищества врачей въ Керчи. Обиліе соляныхъ озеръ и грязей близъ Керчи, подало мысль врачамъ основать въ городѣ, въ 1884 году, лечебное заведеніе, которое утилизировало бы и собрало въ одно разсыпанныя кругомъ цѣлебныя средства минеральныхъ грязей и сѣрныхъ источниковъ. Такъ, Чокракское соли-

ное озеро отстоитъ отъ города въ 12-ти верстахъ, Булганакскіе вулканы въ 4 верстахъ и Баксинскій сѣрный источникъ въ 7 верстахъ. Врачи выбрали не окрестности, а городъ, еще потому, что, при сравнительной дешевизнѣ, здѣсь представляется для больныхъ больше удобствъ и разнообразія. Лечение въ Чокракско-Булганакскомъ заведеніи обходится дешевле, чѣмъ въ Сакахъ и Чокракахъ.

Лечебное заведеніе находится въ лучшей части города, по Воронцовской улицѣ, противъ собора и помѣщается въ большомъ домѣ, специально для него приспособленномъ. Всѣхъ комнатъ 22, а для грунтовыхъ ваннъ имѣется достаточныхъ размѣровъ площадка, на которой можетъ быть приготовлено до 100 грязевыхъ ваннъ. Лечебное заведеніе раздѣлено на слѣдующіе классы а) отдѣльные №№ 1-го класса съ трехнедѣльнымъ курсомъ (21 грязевая ванна) 60 руб.; 2-хъ недѣльный курсъ (14 ваннъ) 40 руб. б) общія отдѣленія 1-го класса; 3-хъ недѣльный курсъ 45 руб., 2-хъ недѣльный 30 руб. в) общія отдѣленія II-го класса, 3-хъ недѣльный курсъ 35 руб., 2-хъ недѣльный 24 руб.

Ванны приготовляются слѣдующихъ сортовъ: грунтовыя, разводныя изъ чокракской и булганакской грязей; рапныя (изъ соляного разсола Чокракскаго озера), сѣрныя (изъ Баксинскаго сѣрнаго источника), соляныя, теплыя морскія, газированныя, желѣзистыя и сосновыя; кромѣ того есть теплыя и холодныя души.

Сезонъ леченія начинается 15 мая и про-

должается, смотря по погодѣ, иногда до 1-го Сентября.

По размѣрамъ своимъ, Чокракско-Булганакское грязе-лечебное заведеніе одно изъ самыхъ большихъ въ Крыму; одновременно могутъ принимать грязевыя ванны 50 человѣкъ, и, слѣдовательно, въ сложности лечевница можетъ въ день приготовить ихъ до 200. Желающимъ ознакомиться ближе съ способомъ грязе-леченія, администрація лечевницы высылаетъ за одну 7 коп. марку брошюру „о крымскихъ минеральныхъ грязяхъ“.

Въ сезонъ 1888 г. въ Чокракско-Булганакскомъ грязе-лечебномъ заведеніи пользовалось 165 человѣкъ больныхъ и на Чокралѣ до 100 человѣкъ.



Около Керчи: Керченскій проливъ, Тамань, Еникале, Керченскій полу- островъ и Арабатъ.

Керченскій проливъ—древній *Босфоръ Кимерійскій*. Отъ полуострова Тамани сюда врѣзываются двѣ косы: *Тузынская* и *Кеска*; при входѣ въ проливъ, по правую сторону, находится мысъ *Панаія*, а по лѣвую м. *Таклы*, гдѣ прежде былъ главный маякъ. Теперь этотъ маякъ, (*Кызъ-Аульскій*), устроенный по новѣйшей системѣ, перенесенъ болѣе къ западу. Кромѣ него, въ Керченскомъ проливѣ есть еще слѣдующіе маяки: *Камышъ-Бурунскій*, *Чурубалискій*, *Чаудаскій*, *Павловскій* и *Еникальскій*. Первый устроенъ на мысъ того же названія, идущемъ къ сѣверу отъ мыса Таклы. Чаудаскій маякъ, высотой въ 120¹/₂ футъ, имѣетъ видъ восьми-угольной башни, соединенной съ жилымъ помещеніемъ. На вершинѣ башни помещенъ маячный фонарь съ балкономъ и сѣткой Фрепеловской системы; огонь маяка—настоящій бѣлый съ красными проблесками попеременно, черезъ одну минуту. За Камышъ-Буруномъ идетъ самое узкое мѣсто пролива, защищенное теперь *Павловской первоклассной крѣпостію*, построенной на мѣстѣ Павловскихъ баттарей. Далѣе идетъ *Бѣлый мысъ (Акъ-Бурунъ)*, а непосредственно за нимъ поворотъ и входъ въ керченскую бухту

Полуостровъ Тамань,—на противоположномъ берегу Керченскаго пролива, омыва-

емый, кромѣ послѣдняго, еще Таманскимъ заливомъ, Азовскимъ моремъ и устьемъ рѣки Кубани, по древней географіи принадлежалъ къ Азіи, теперь—станція черноморскаго войска. По историческимъ свѣдѣніямъ, Тамань нѣкогда носила названіе „Тами“, у грековъ „Таматархи“, передѣланное русскими въ *Тмутаракань*. Здѣсь былъ городъ того же имени, принадлежавшій около XII вѣка русскимъ, которымъ принадлежалъ и Корчевъ (Керчь). Упоминаемый, въ Словѣ о полку Игоревѣ, знаменитый Тмутараканскій болванъ (идоль) находился въ теперешнемъ городишкѣ Тамани. На полуостровѣ же Тамани, полагаютъ, были въ древности города: *Корокондими*, *Кипосъ*, *Фанагорія* и др.

На Таманскомъ полуостровѣ интересно осмотрѣть такъ называемые грязные вулканы,—холмы съ кратерами, наполненными иломъ, изливающимся оттуда иногда съ огнемъ и дымомъ. Такъ въ 1794 году было изверженіе вулкана *Куку-Оби*, причемъ, вмѣстѣ съ водой и нефтью (здѣсь есть нефтяные источники), выброшены остатки какой то античной статуи.

Кромѣ того, интересъ представляютъ здѣсь древніе могильные курганы. Съ верхушекъ ихъ открываются прекрасные виды; при хорошей погодѣ даже на далекія кавказскія горы.

На полуостровѣ Тамань существуетъ станція того же имени, куда публика съѣзжается на лѣтнія купанья. Жизнь дешевая, но скучная; удобствъ мало. Ежедневное сообщеніе съ Керчью на пароходикѣ; чистый воздухъ; хорошія купанья.

Еникале (по турецки значить „Новая крѣпость“) входитъ, вмѣстѣ съ Керчью, въ составъ градоначальства. Отстоитъ въ 12-ти верстахъ отъ Керчи, откуда дорога идетъ красивой мѣстностью, покрытой садами. Здѣсь—лучшія въ Азовскомъ морѣ купанья. Крѣпость Еникале не представляетъ теперь ничего выдающагося. Вблизи есть нефтяные источники и грязевые вулканы. Въ районѣ Еникале, какъ полагаютъ, были древніе города *Ахиліонъ* и *Парвеніонъ*.

Керченскій полуостровъ. Отъ Керчи до Θεодосіи считается сухимъ путемъ 97 верстъ, почтовымъ трактомъ (станціи *Султановки*, *Аргинъ*, *Агибель* и *Партичь*). По этой дорогѣ мало кто ѣздитъ, въ виду существующаго сообщенія моремъ. Но эта дорога представляетъ интересъ историческій. На Керченскомъ полуостровѣ, по которому въ началѣ идетъ эта дорога, нѣкогда расположено было знаменитое Босфорское царство. Тутъ существовалъ цѣлый рядъ городовъ, группировавшихся вокругъ Пантикапеи, какъ то: *Акра*, *Парвеніонъ*, *Нимфея*, *Мирмикіонъ*, *Ахиліонъ*, *Иракліонъ* и др. Большой городъ былъ также на мысѣ Чауда, которымъ начинается Θεодосійская бухта съ востока. Здѣсь есть развалины укрѣпленій съ большимъ кладбищемъ. Полуостровъ кончается станціей Агибель, гдѣ была граница Босфорскаго царства. На 15 верстѣ отъ станціи Аргинъ дорога идетъ черезъ древній валъ, имѣющій около 7 саж. въ ширину. Онъ простирался нѣкогда отъ моря до моря, поперекъ полуострова и, такимъ образомъ, служилъ преградой, на слу-

чай вторженія. Сооружень онъ, по Геродоту, для самозащиты, рабами скифовъ, завладѣвшими страной, когда тѣ ушли походомъ въ Мидію; поэтому, валъ называется иногда *Скифскимъ ровомъ*. Онъ носитъ также названіе *Ассиндрова вала*, по имени цари Босфорскаго, укрѣпившаго это мѣсто и построившаго здѣсь много башень.

На Керченскомъ полуостровѣ, изъ многочисленныхъ грязныхъ вулкановъ, или сопокъ, всего чаще бываютъ въ дѣйствиі *Булианакскіе*, находящіеся верстахъ въ 6 къ сѣверу отъ города Керчи: когда грязь позволяетъ подойти близко къ этимъ вулканамъ, можно видѣть внутри кратеровъ, какъ пузыри газа вздуваются и лопаются, выбрасывая грязь на высоту нѣсколькихъ дюймовъ.

Почва Керченскаго полуострова глинистая, плодородная при дождяхъ, для растительности неблагоприятная. Повсемѣстно залежи плитняка и пористаго камня, цѣннаго для построекъ (керченскій камень). Невдалекѣ отъ морскаго берега мы встрѣчаемъ на полуостровѣ цѣлую группу соляныхъ озеръ (*Тобечинское, Узунларское, Элкнское*), отдѣленныхъ отъ него узкой полосой земли; все это—отдѣлившіеся отъ моря заливы, окруженные холмами и мысами, на которыхъ нѣкогда были селенія и крѣпости. Явные слѣды очень древняго жилья встрѣчаются, напр., возлѣ деревни *Опукъ*, у которой цѣлый рядъ скалъ и утесовъ представляетъ слѣды циклопическихъ построекъ.

А р а б а т ь. Такъ называемая *Арабатская стрълка*, узкая полоса земли въ 5—7 версть

ширины, 100 верстъ длины, отдѣляющая Азовское море отъ *Гнилаго (Сиваша)*, въ древности называлось *Эйонъ* (берегъ) или *Полуостровъ Зеноновъ*. У входа въ эту полосу на сѣверѣ расположено большое мѣстечко *Геническъ*, соединяющееся съ Лозово-Севастопольской жел. дор., вѣтвью отъ ст. Ново-Алексѣвки, а съ юга.—сел. *Арабатъ*, верстахъ въ 30-ти отъ Теодосіи. Въ окрестностяхъ Геническа, по берегамъ Усть-Азовскаго пролива и Сиваша, лежатъ неисчерпаемые пласты цѣлебныхъ соляныхъ грязей. Дѣйствіе этихъ грязей было замѣчено, еще въ семидесятыхъ годахъ, желѣзно-дорожными врачами, при постройкѣ Лозово-Севастопольской жел. дор. Они отправляли рабочихъ, страдавшихъ различными недугами, пользоваться этими грязями, и результаты получались благопріятные. Подвергнувъ грязи химическому анализу, убѣдились, что въ нихъ содержится большой процентъ бромистыхъ и іодистыхъ соединений; попадаютъ мѣстами грязи, обладающія богатымъ содержаніемъ сѣры. Кромѣ Майнакскаго лечебнаго заведенія, во всей Таврической губ. не найдется другаго пункта, который давалъ бы возможность пользоваться, какъ въ Геническѣ, непосредственно и цѣлебными грязями разнообразнаго химическаго содержанія, и морскими купаньями, и соляными ваннами. Кромѣ того Геническъ, непосредственно же связанный съ Лозово-Севастопольской жел. дор., имѣетъ удобное сообщеніе. Наконецъ, условія самой жизни въ Геническѣ вполне удовлетворительны: здѣсь имѣется почтово-телеграфная контора, имѣются порядочныя лавки.

Топографическое положеніе Геническа надъ уровнемъ моря до ста футовъ даетъ ему то преимущество предъ другими пунктами, что здѣсь рѣшительно невозможны никакія мiasmатическія скопленія: съ востока—морской просторъ; съ сѣвера, запада и юга степь; вентиляція атмосферы совершается безпрерывно. Эпидеміи здѣсь неизвѣстны, и такія упорныя болѣзни, какъ лихорадки, тифы, дифтериты и пр., являются частными заболѣваніями, отнюдь не имѣющими упорнаго характера.



На пути въ Θεодосію.

Дороги въ Θεодосію: 1) Изъ Одессы, Евпаторіи, Севастополя и Ялты—моремъ.

2) Ёдущіе въ Крымъ съ Кавказа парохомъ пользуются остановкой въ Θεодосіи для того, чтобы осмотрѣть городъ, и, главнымъ образомъ, картинную галерею Айвазовскаго. Пароходы обыкновенно приходятъ въ 3 часа дня и стоятъ до 9 час. вечера. Специально въ это время галерея не менѣе любезнаго, чѣмъ знаменитаго, художника открыта для посѣтителей.

3) Дорогу изъ Судака въ Θεодосію см. дорогу изъ Θεодосіи въ Судакъ.

4) Изъ Симферополя въ Θεодосію. Города: Карасубазаръ и Старый Крымъ. Не желающіе ѣхать въ Θεодосію моремъ (изъ Севастополя, или изъ Ялты) отправляются туда сухимъ путемъ изъ Симферополя. Этотъ путь (всего 107 верстъ) шоссировалъ на нѣкоторомъ разстояніи съ одной и съ другой стороны, посрединѣ же дороги шоссе не имѣется, — въ видахъ предполагаемой желѣзной дороги отъ Симферополя до Керчи, работы пріостановлены. По пути будетъ Зуя—большое село съ хорошими постройками, постоянными дворами и лавками. Въ окрестностяхъ хорошіе сады. Въ сторонѣ отъ Зуи сохранились остатки татарскихъ укрѣпленій и пороховаго погреба.

По этой же линіи при деревнѣ *Каяты* есть пещера „*Хирхъ-азисъ*“ (40 святыхъ), священная для татаръ. Сюда привозятъ они больныхъ.

Г. Карасубазаръ. Слѣдующая послѣ Зуи станція будетъ г. Карасубазаръ, расположенный на рѣчкѣ *Кира-Су* (черная вода). Послѣ сожженія Бахчисарая русскими, этотъ городъ былъ временнымъ мѣстопробываніемъ хановъ. Грязный городокъ съ восточнымъ колоритомъ. Населеніе: татары, караимы, армяне и, между прочимъ, отатарившіеся еврей-раввинисты, носящіе названіе „крымчаковъ“ Преобладающее занятіе карасубазарцевъ кожанная издѣлія. Городъ окруженъ садами. Вблизи Карасубазара есть мѣловая гора *Акъ-кая* (съ пещерами), откуда, по преданіямъ, бросали внизъ преступниковъ. За городомъ интересны еще: дворецъ Екатерины, нынѣ передѣланный, составляющій частную собственность, и за мостомъ дача армяно-католическаго духовенства, гдѣ жила нѣкогда послѣдовательница мистицизма, баронесса Крюденеръ.

Въ Карасубазарѣ есть теперь гостиница („Россія“), открытая въ 1888 г. Желаящіе сдѣлать роздыхъ въ Карасубазарѣ, могутъ поѣхать или пройти къ источникамъ *Карасу* (6 верстъ), куда ведетъ хорошая тропинка, посреди тѣнистыхъ садовъ. Затѣмъ, интересъ представляетъ расположенный близъ болгарскаго селенія *Топлу*, въ красивой мѣстности, женскій монастырь св. Пятницы, извѣстный у туземцевъ подъ названіемъ св. Параскевы, съ цѣлебнымъ для глазъ источникомъ. При монастырѣ есть и гостиница.

На монастырской землѣ можно видѣть развалины древняго армянскаго монастыря.

Въ 10--12 верстахъ отъ Карасубазара, направо отъ почтовой дороги, возвышается гора *Усунь-Аянь*, съ которой открывается очень красивый видъ на далекія окрестности, вплоть до самой Керчи. Отъ Карасубазара есть черезъ переваль живописная дорога въ Судакъ. Есть также отсюда дорога въ Бахчисарай.

Слѣдующая послѣ Карасубазара станція по дорогѣ въ Θεодосію—*Бурундукская*. Мѣстность не интересна. Въ сторонѣ, по р. *Карасу* (соб. большому Карасу) много богатыхъ имѣній. На 10-й верстѣ переѣздъ черезъ малый Карасу. Верстахъ въ 8-ми отъ Бурундукской станціи долина рѣчки *Ендоль*. Не доѣзжая ея, обширная нѣмецкая колонія *Цорихгиль*. Слѣдующая станція—*Кринички*, близъ которой находится имѣніе *Шейхъ-Мамай* съ курганомъ, на который указываютъ, какъ на могилу Мамаю.

Кринички—последняя станція передъ Θεодосіей; но кто не торопится, захочетъ, безъ сомнѣній, посѣтить лежащій немного въ сторонѣ отъ Криничекъ, въ 4—5 верстахъ разстоянія, „Старый Крымъ“



Старый Крымъ (Эски Керимъ).

Нѣкогда богатая и великолѣпная столица хановъ. Полагають, что древній *Солитъ* (прежнее названіе города) велъ большую караванную торговлю съ далекой Азіей; теперь населенъ армянами, татарами, болгарами, греками и др. и утратилъ всякое торговое значеніе.

Въ Старомъ Крымѣ интересно осмотрѣть: развалины на мысѣ *Кузула-Бурунъ*, которыя, говорятъ, представляютъ остатокъ древняго греческаго города *Карей*; затѣмъ, надгробные памятники ханскихъ семействъ; гору „*Алармышъ*“, съ гротами и провалами, одинъ изъ которыхъ считается у туземцевъ „отверстіемъ ада“. Въ 5 верстахъ отъ города находится армянскій монастырь *Суръ-хачъ* (св. креста), съ длинными подземными ходами, построенный въ 1340 году. Тутъ хранятся подъ стекломъ мощи св. Георгія и св. Іакова.

Климатъ Стараго Крыма считается здоровымъ, и весною пріѣзжаютъ сюда больные для пользованія „цвѣточными ваннами“. Вблизи города есть много вѣковыхъ шелковичныхъ деревьевъ и аптекарскихъ травъ, но ни изъ того, ни изъ другаго никто не извлекаетъ пользы.



Т е о д о с і я .

Теодосія—уѣздный городъ, расположенный на берегу полукруглаго залива Чернаго моря, имѣеть хорошую бухту; знаменитая нѣкогда „*Каффа*“ генуэзцевъ, гремѣвшая по всему міру. Несмотря на блестящее прошлое, городъ, какъ торговый пунктъ, въ настоящее время не имѣеть значенія, а больше извѣстенъ, какъ одинъ изъ удобнѣйшихъ пунктовъ для морскихъ купаній: дно моря здѣсь неглубокое и усѣяно мелкимъ твердымъ пескомъ. Хотя число пріѣзжихъ растеть ежегодно, но для удобства ихъ до сихъ поръ сдѣлано очень мало. Вотъ что говоритъ, напри- мѣръ, о городѣ одинъ изъ мѣстныхъ корреспон- дентовъ.

„Единственное мѣсто въ городѣ, приспособ- ленное для общественныхъ гуляній, гдѣ можно дышать свѣжимъ воздухомъ,—бульваръ; но скуд- ная его растительность и положеніе его между двухъ улицъ—Итальянской и Прибрежной, по которымъ идетъ днемъ непрерывная ѣзда, поды- мающая тучи пыли, дѣлають этотъ бульваръ безу- словно неудобнымъ для гулянья. Только съ захо- домъ солнца, когда ѣзда почти прекращается и одна улица, Итальянская—поливается, и возможно гулять на бульварѣ, не рискуя задохнуться отъ пыли и не быть насквозь пропитаннымъ ею. Ради больныхъ пріѣзжихъ, которымъ, кромѣ купанья или винограда, нуженъ и чистый воздухъ, слѣдо-

вало бы позаботиться о поливкѣ днемъ хоть тѣхъ частей улицъ, которыя окружають бульваръ. Скучно у насъ также и по части развлеченій. Лучшими гостинницами въ Θεοδοσίη считаются *Центральная*, новая, въ лучшей части города, *Θεοδοσίηская* Мурзаева, близъ пароходной пристани, и *Крымская*. Но прїѣзжіе обыкновенно помѣщаются на частныхъ квартирахъ. Жизнь въ Θεοδοσίη не дорога: № въ гостинницахъ отъ 75 коп., а помѣсячно отъ 20 руб., въ частныхъ домахъ отъ 15 руб. Столъ 15—25 руб. (въ отдаленіи отъ моря все дешевле).

Такси для извозчиковъ: въ конецъ 20 коп., въ часъ 60 коп.; можно нанимать также по таксѣ фаэтоны въ окрестности: Коктебель, Отузь, Кизилъташъ и Судагъ.

За купанье взимають за входъ 5 коп., помѣсячно 1 р., въ сезонъ 3—5 руб.

Самое оживленное мѣсто въ городѣ, это упомянутый уже бульваръ. Онъ тянется почти на полъ-версты вдоль морского берега и оканчивается ресторанчикомъ. Лучшія зданія въ Θεοδοσίη—дома Айвазовскаго, Боккаріуса и Кочубея. Недавно здѣсь сдѣлался собственникомъ и г. Суворинъ.

До самаго послѣдняго времени жгучимъ вопросомъ въ Θεοδοσίη былъ недостатокъ воды. Для полученія ея сдѣланъ былъ даже опытъ посадки лѣса близъ города, стоившій 35 тысячъ рублей. Но это не вернуло стариннаго обилія воды, и городу пришлось бы еще долго бѣдствовать, если бы на помощь къ нему не пришелъ

въ 1887 году уроженецъ и знаменитый гражданинъ его, Айвазовскій, безвозмездно уступившій городу воду изъ своего источника „*Субангъ*“ Теперь городъ надолго обезпеченъ, имѣя въ своемъ распоряженіи 50,000 ведеръ въ день. Освященіе водопровода послѣдовало 18 сент. 1888 г.

Теоносія — греческое названіе, означающее „Богомъ данная“, — основана впервые лѣтъ за 500 до Р. X, греками-колонистами, которые вели здѣсь значительную торговлю. Разрушенный впоследствии гуннами, городъ вновь возникъ невдалекѣ отъ прежняго своего мѣста нахождения, подъ именемъ Каффы, основанной генуэзцами въ XIII столѣтіи и знаменитой впоследствии по своему могуществу и значенію. Каффа выросла быстро; она была хорошо укрѣплена, имѣла значительное населеніе, массу большихъ построекъ, церквей, фонтановъ; въ ней былъ устроенъ прекрасный водопроводъ. Въ 1475 году городъ перешелъ къ туркамъ, которые украсили его минаретами, дворцами и переименовали Каффу въ *Кеффе*, но часто называли его также *Крымъ-Стамбуль* или *Кучукъ-Стамбуль* (маленькій Константинополь).

По присоединеніи Крыма къ Россіи, Теоносія болѣе 50 лѣтъ оставалась въ развалинахъ. Даже князь Воронцовъ, устроитель края, вообще относившійся внимательно къ интересамъ послѣдняго, мало заботился о возрожденіи Теоносіи, сосредоточивъ, въ ущербъ ей, все свое вниманіе на Керчи *).

*) Подробную исторію Теоносіи см. „Историческій очеркъ Теоносіи“ Виноградова. Теоносія, изд. 1884 г.

Достопримѣчательности Θεοδосiа: 1) Остатки разрушенной крѣпости и фонтановъ, принадлежащихъ къ эпохѣ генуэзцевъ. 2) Карантинъ, окруженный остатками генуэзскихъ башенъ. 3) Храмъ свитыхъ Александра Невскаго, Николая и Θεοδосiа, по архитектурѣ и отдѣлкѣ одинъ изъ лучшихъ на Крымскомъ полуостровѣ; стоитъ на мѣстѣ прежней главной мечети, разрушенной вмѣстѣ съ роскошными турецкими банями въ 30-хъ годахъ. 4) Остатки 2-хъ мечетей, превращенныхъ теперь въ католическую и лютеранскую церкви. 5) Синагоги: еврейская и караимская, — принадлежащія къ числу старѣйшихъ зданiй. 6) Картинная галлерей Айвазовскаго, открытая въ дни прихода пароходовъ. 7) Музей древностей, основанный въ 1811 году и помѣщавшiйся долгое время въ нынѣшнемъ зданiи лютеранской церкви; у входа его были два каменныхъ лежащихъ льва, вывезенныхъ изъ Керчи. Въ 1872 году музей былъ перенесенъ въ особое зданiе, на горѣ (оно видно съ парохода). Въ музеѣ, между прочимъ, останавливаютъ вниманiе: генуэзскiя надписи на камняхъ, съ гербами консуловъ; одна изъ нихъ снята съ башни, освященной папой Климентомъ VI; затѣмъ интересны монеты эллинской Θεοδосiа и др. предметы.—Часовня, находящаяся близъ музея, сооружена на средства, собранныя Айвазовскимъ съ выставки кавказскихъ картинъ, въ память извѣстнаго кавказскаго героя, генерала Котляревскаго, умершаго въ Θεοδосiа.



Дороги въ Судакъ.

- 1) Изъ Симферополя черезъ Карасубазаръ;
- 2) Изъ Феодосіи а) почтовая, б) проселочная;
- 3) изъ Алушты сухимъ путемъ; 4) моремъ изъ прибрежныхъ портовъ.

1-ую дорогу мы описывали уже вплоть до Карасубазара, какъ трактъ симферопольско-феодосійскій; отъ Симферополя до Судака считается 102 версты. Проѣздъ обходится на почтовыхъ около 10 рублей. За фаэтонъ платятъ 25 рублей. Изъ Карасубазара есть еще дорога на Судакъ чрезъ дер. *Ортаманъ* (въблизи которой находится казенная лѣсная дача, нѣкогда корабельная роща) мимо монастыря св. Параскевы (д. Толлы). Желаютіе сдѣлать крюкъ, чтобы взглянуть на „Старый Крымъ“, ѣдутъ до ст. Криничекъ; ближайшій же путь—свернуть отъ ст. Бурундукской съ феодосійскаго тракта, на ст. Эльбузлы. По дорогѣ будутъ, кромѣ станцій, дер. *Бурундукъ* и русская деревня *Салы*. Отъ дер. *Кшилату* степь смѣняется горами и лѣсами и проходитъ потомъ чрезъ имѣніе гр. Мордвинова, *Суукъ-Су* (холодная вода), съ обильнымъ источникомъ. Послѣ Суукъ-Су начинается спускъ; вы проѣзжаете *Гарджи-Бей*, деревни *Буукъ* и *Кучукъ Таракташи*, надъ которыми возвышается гора въ видѣ зубчатой стѣны. Тутъ же, по лѣвую сторону горы, двѣ характерныя скалы: одна изъ нихъ напоминаетъ колѣно-преклоненнаго человѣка, а другая—звѣря. Доро-

га идетъ затѣмъ одною изъ богатѣйшихъ мѣстностей—долиной Таракташа.

Долины дд. Коктебель, Отузь, Козь.

2) а) Почтовая дорога изъ Θεодосіи на Судакъ идетъ на ст. *Криники* и *Эмбузлы*, всего 62 версты, изъ которыхъ 20 версть шосированной дорогой; на почтовыхъ стоитъ 4—5 руб. (ѣзды 7 часовъ), фаятонъ можно нанять за 15 руб. б) Другая дорога—земская, чрезвычайно живописная, но не вездѣ легкая, идетъ долинами *Коктебель*, *Отузы*, *Козы*, на селеніе *Токлукъ*. Эта дорога имѣетъ нѣсколько развѣтвленій, о которыхъ будетъ упомянуто ниже.

Въ долину *Коктебель* путешественникъ встрѣчаетъ уже богатую растительность. Берегъ моря усѣянъ здѣсь красивыми разнообразными раковинами, камешками и проч. („коктебельскими“). По дорогѣ вы увидите возвышающіеся надъ моремъ утесы *Карадагъ* и *Кизикъ-Атлама* или *Кестлами* (козій прыжокъ). Отъ этихъ утесовъ собственно и начинаются крымскія горы.

За долиной *Коктебельской* слѣдуетъ *Отузская*, идущая отъ мыса *Карадага* до м. *Ечкидага* (Чакла). Расположенная въ этой долину татарская деревня *Отузь* (по турецки „тридцать“) имѣетъ много садовъ и виноградниковъ, какъ поселянскихъ, такъ и помѣщичьихъ. Въ прошломъ году Министерство Государственныхъ имуществъ приобрѣло отъ г. Барташевича въ *Отузской* долину, въ двадцати верстахъ отъ Θεодосіи, небольшой клочекъ земли, съ цѣлю открыть здѣсь школу садоводства, винодѣлія и табаководства.

Въ заливѣ, образуемомъ обоими упомянутыми мысами, замыкающими съ моря долину, встрѣчаются остатки прежнихъ эпохъ, въ видѣ укрѣпленій. Названіе одной изъ скалъ, находящихся невдалекѣ отъ деревни, а именно: *Килсека*—церковная скала—указываетъ на бывшую здѣсь нѣкогда церковь.

Изъ Отуза есть живописная дорога въ Старый Крымъ черезъ *Имаретскій лѣсъ*. Отсюда же на Судакъ можно ѣхать нѣсколькими дорогами: на *Кизилташъ* и Кизилташскій монастырь, о которомъ у насъ говорится при описаніи прогулокъ изъ Судака; затѣмъ лѣсомъ на *Бузокъ* и *Кучукъ-Таракташъ*, о которыхъ говорилось при описаніи пути 1-го.

2) б) Другая дорога изъ Феодосіи въ Судакъ идетъ на сел. Козъ и развѣтвляется, не доѣзжая деревни, отъ горы *Эльтегенъ*, причемъ одна идетъ мимо горы *Пурская* (мѣсто добыванія крымскаго мрамора), другая вдоль берега, болѣе удобная, но по ней отъ Отуза 16 верстъ, тогда какъ по первой только 10 верстъ. Изъ Козъ въ Судакъ идутъ опять двѣ дороги: на Таракташъ и на Токлукъ. За послѣдней находится интересная скала, носящая названіе „разбитой“ (*Парыамъ*).

3) По шоссе изъ Алущты въ Судакъ дорога идетъ въ виду моря, мѣстностью очень красивою. Почтовые станціи теперь строятся и, по предположенію, открыты будутъ съ августа мѣ-

сяца*). Онѣ идутъ въ слѣдующемъ порядкѣ: на 17-й верстѣ „Сотера“, на 37-й „Туакская“, на 53-й „Воронь“, на 64-й предпоследняя станція и наконецъ Судакъ. Разстоянія между Алуштой и Су- дакомъ 88 верстѣ. Деревни по пути: *Туакъ* и *Ускутъ*. Отъ первой, на разстояніи десятка верстѣ, находятся туакскія сталактитовыя пещеры, въ

*) Съ открытіемъ станцій, скажемъ здѣсь кстати, представится возможность небогатымъ туристамъ осмо- трѣть лучшую часть Крыма отъ Севастополя до Феодосіи съ небольшими издержками. Обозрѣвъ достопримѣчательности Севастополя, слѣдуетъ отправиться на почтовыхъ по Ялтинской дорогѣ до первой станціи „Чаталь-Кая“, гдѣ останется сутки, чтобы за это время осмотрѣть окрестности (по правиламъ, каждый проѣзжающій имѣетъ право оста- ваться на станціи сутки; тутъ можно достать всегда само- варъ, хлѣбъ, молоко, яйца и проч.) Лучше, конечно, взять проводника. Изъ Чаталь-Кая отправиться въ Байдары, тамъ опять останется сутки и т. д., словомъ, съ такими остано- вками можно осмотрѣть хорошо весь южный берегъ. Если на какойнибудь станціи понадобится времени больше официальныхъ сутокъ, то, вѣроятно, никого этимъ не обремените. Въ случаѣ бы пришла охота, осматривая окрестности, добраться до другой станціи ишкомъ, то слѣ- дуетъ заранѣе попросить смотрителя первой станціи, чтобы онъ отправилъ вещи смотрителю слѣдующей, причѣмъ упла- тить, конечно, прогонныя за двѣ лошади. Въ мѣстностяхъ, гдѣ имѣются гостиницы, какъ то въ Ялтѣ, Алуштѣ, Судакѣ, Балаклавѣ и др., по закону проѣзжающій лишается права жить на станціи сутки, но вещи всегда могутъ быть отданы на храненіе смотрителю и самъ проѣзжающій тоже можетъ переночевать на станціи. Для рекомендуемыхъ здѣсь экскур- сій не мѣшаетъ заготовить бинокль. Тѣхъ, которые воспользуются предлагаемымъ нами планомъ, особенно просимъ указать на замѣченныя ими погрѣшности въ путеводителѣ, для исправленія таковыхъ въ последую- щихъ изданіяхъ.

одной изъ которыхъ, по татарскимъ легендамъ, живетъ самъ шайтанъ (дьяволъ). А близъ деревни Туакъ есть холмъ *Киратене* (черный), покрытый большую часть года снѣгомъ. Ускутъ славится гостепрѣимствомъ татаръ.

Помимо этого пути есть еще прибрежная верховая тропа (кордонная) изъ Алушты въ Судакъ, (разст. около 60 в.), но поней туристы почти не ѣздятъ, и она существуетъ больше для мѣстныхъ дачевладѣльцевъ.

По этой тропѣ, въ разстояніи часа отъ Алушты, расположена долина *Куру-Узень*, съ татарскими деревнями *Куру-Узень* и *Улу-Узень*, мимо которыхъ текутъ рѣчки того же названія. За деревней *Улу-Узень* находится водопадъ *Джуръ-джуръ*, падающій съ высоты около 50 фут. и дающій начало рѣчкѣ *Улу-Узень*. Долина *Куру-Узень* сѣдняется долиной *Курукъ-Узень*; затѣмъ слѣдуютъ татарскія деревни *Туакъ*, *Ускутъ*, *Чабанъ-Кале* (пастушья башня), долина *Конека*, *Капсхоръ* (Капсихоръ), рѣчка *Шелекъ*, еще дальше рѣчка *Воронъ*, съ деревней того же имени. Начиная съ деревни *Воронъ*, дорога удаляется отъ моря; слѣдуетъ подъемъ на гору и затѣмъ спускъ въ долину *Мерьямиде*; далѣе деревни *Кутлакъ*, гдѣ добывается судакскій жерновой камень; *наконецъ, долина *Ай-Сива*, за которой начинается Судакская долина.

4) Но безъ сомнѣнія самый удобный, дешевый и пріятный путь въ Судакскую долину—это морской путь изъ Θεодосіи или изъ Алушты.—Срочно грузовые пароходы Р. О.

заходить теперь регулярно, какъ въ Алушту, такъ и въ Судакъ. На этихъ пароходахъ въ распоряженіе пассажировъ предоставлены каюты I класса, за которыя взимается, какъ за II классъ (безъ стола).



Судакская долина.

Подъ названіемъ „Судакъ“ подразумѣваютъ почти всегда Судакскую долину; что касается мѣстечка того же названія, то оно имѣетъ значеніе, исключительно, какъ звено между разбросанными по долинѣ дачами, какъ мѣстонахождение церкви, почты, телеграфа и проч.

По общимъ отзывамъ всѣхъ писавшихъ о Судакской долинѣ, она до сихъ поръ еще не оцѣнена по достоинству пріѣзжими, устремляющимися преимущественно въ модные центры. Относительно Судакской долины, какъ зимняго мѣстопребыванія больныхъ, свѣдѣній, правда, не имѣется. За то несомнѣнно, что въ остальные времена года она можетъ поспорить съ южнымъ берегомъ. Для подтвержденія нашихъ словъ, приведемъ нѣсколько отзывовъ

„Нигдѣ въ Крыму нѣтъ такихъ прохладныхъ лѣсовъ, такихъ лѣсныхъ луговъ, такихъ сочныхъ и веселыхъ долинъ, какъ въ окрестностяхъ Судака... (Марковъ, „Очерки Крыма“).

„Для климатическаго леченія и винограднаго Судака представляетъ все необходимое, какъ со стороны климата, такъ и со стороны замѣчательно живительной природы“ (Д-ръ Корсаковъ, „Крымъ и его цѣлебныя свойства“).

Одинъ нѣмецкій авторъ считаетъ Судака „самымъ здоровымъ мѣстомъ въ Крыму“ (F. Remy, Die Krim. Ein Wandergefährte).

По словамъ Кондараки, Императрица Екатерина назвала судакскую долину „лучшею жемчужиной въ своей коронѣ“. На Императора Александра I-го Судакъ также произвелъ большое впечатлѣніе.

Тѣмъ не менѣе, эта богатая мѣстность, производящая болѣе 200 тыс. ведеръ вина въ годъ, до сихъ поръ страдаетъ вслѣдствіе отсутствія удобныхъ путей сообщенія. Въ послѣднее время, впрочемъ, правительствомъ обращено серьезное вниманіе на этотъ предметъ и, кромѣ шоссе Судакско-Θеодосійскаго, проектированы еще линіи: отъ дер. Ускутъ до гор. Карасубазара (38 верстъ), отъ мѣстечка Судака до дер. Салы, чрезъ Эльбузлы (около 26 в.) и отъ мѣстечка Судака до Насыпной.

Судакская долина, вмѣстѣ съ примыкающими къ ней *Айсавскою* и *Тарактагскою*, простирается на 8 слишкомъ верстъ и защищена съ сѣвера горой св. Георгія (*Айоръ-дагъ*), съ юга Соколы-горою (*Кушъ-кая*), съ востока *Ачмагъ-Каясы* (скала низкаго человѣка) и мысомъ *Меганомъ* и на западѣ горою *Перчель-кая* (у подошвы послѣдней есть хорошій сѣрный источникъ). Долина омывается рѣчкою Суукъ-Су, въ которую впадаетъ много ручьевъ.

О жизни въ Судакской долині одинъ изъ постоянныхъ ея обитателей отзывается такъ: „Жизнь въ Судакской долині пока еще очень дешева, въ сравненіи съ такъ называемыми сезонными пунктами Крыма. Здѣсь, въ безыскусственной простотѣ, среди привлекательной зелени

виноградниковъ и садовъ, всякій человекъ средняго состоянія, труженикъ, избѣгающій суеты, жизни на показъ, найдетъ деревенскія удовольствія, тишину и здоровье“.

Морское купанье здѣсь можно причислить къ лучшимъ: берегъ песчаный, отлогій и таково же морское дно.купаются на протяженіи 3-хъ верстѣ, отъ крѣпостной стѣны до *Алчикъ-кая*. На этомъ протяженіи вода чистая, безъ примѣси прѣсныхъ водъ и, главное, безъ нечистотъ, которыя, напр., въ Ялтѣ и Феодосіи примѣшиваются къ морской водѣ.

Удобныя комнаты можно имѣть въ такъ называемой *гостинницѣ*, принадлежащей г. Коровину. Хорошая каменная лѣстница, имѣющая не болѣе 30 ступеней, ведетъ отъ гостинницы къ морю. Кромѣ «гостинницы», недорогія помѣщенія отдаются въ нѣмецкой колоніи, отстоящей въ 1½ вер. отъ шоссе. Сдаются и отдѣльныя дачи у нѣкоторыхъ садовладѣльцевъ, но въ такомъ случаѣ приходится держать свою кухню. На берегу моря можно нанимать дачи у гг. Паскевичъ, Лоренцо, далѣе по долину, у гг. Байдакъ, Серебрянникова, Свицова въ имѣніи Ачикларъ, прозванномъ Императоромъ Александромъ I „Отрадой“, въ 1 вер. отъ моря и въ одной верстѣ отъ Судака; далѣе, у Руднева, АшEROVA, Берстрена и друг.

Изъ окрестностей Судака (о нѣкоторыхъ мы упоминали при описаніи путей въ Судакъ) заслуживаютъ вниманія: а) находящееся въ 3 верстахъ отъ судака урочище *Кансель*, расположенное на

мысь Меганомъ, вокругъ котораго былъ нѣкогда, по предположеніямъ, какой то большой городъ; б) *долина Ай-Саввы*, въ 5 вер., съ нѣмецкимъ населеніемъ; в) *Большой и Малый Таракташъ* (въ 4 вер.): здѣсь, по выраженію Маркова, въ неприкосновенности сохранилось мусульманство временъ хановъ; г) *Новый свѣтъ*, въ 7 верст., у залива, образуемаго мысами *Кушъ-Кая* и *Коби-Бурунь*. По предположеніямъ, эта мѣстность носила у генуэзцевъ названіе „Рая“ (paradix). Она отлично защищена и потому располагаетъ превосходнымъ климатомъ; наконецъ, д) урочище *Ай-янь* въ 5 вер. и е) *Аджи-бей* въ 10 вер.

Въ 17—18 верстахъ отъ Судака находится Кизилъ-ташскій монастырь. Онъ носитъ имя св. Стефана Сурожскаго (судакскаго епископа въ VIII в.), расположенъ въ густомъ лѣсу, у подножія красноватой скалы „Кизилъ-ташъ“, т. е. „красный камень“

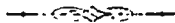
Если ѣхать въ монастырь на Таракташъ, то по дорогѣ, въ лѣсу, будетъ памятникъ игумну монастыря, извѣстному своей энергіей. Пароенію, убитому въ 1866 году нѣсколькими татарами, которыхъ, по рассказамъ, онъ своимъ вліяніемъ устранилъ отъ хозяйничанья въ русскихъ и лѣніяхъ; татары эти потомъ были повѣшены въ Феодосіи, по приговору военнаго суда.

Достопримѣчательныя древности Судака. По исторіи, въ Судакской долинѣ въ VII в. послѣ Р. Х. былъ знаменитый греческій городъ *Судея* (у восточныхъ писателей „Судакъ“), хорошо извѣстный рускимъ подъ именемъ „Сурожа“; городъ,

производившій большую торговлю и служившій центральнымъ пунктомъ между Европой и Азіей. При итальянцахъ городъ этотъ назывался *Солдиейей*, равнялся по торговому значенію Кафрѣ и обладалъ замѣчательными укрѣпленіями. Завоеванный у генуэзцевъ турками, онъ, съ присоединеніемъ Крыма, перешелъ къ Россіи.

О существованіи этого, нѣкогда знаменитаго, города, теперь свидѣтельствуютъ развалины древняго греческаго замка, реставрированнаго въ разные времена генуэзцами; развалины эти находятся на горѣ, въ сосѣдствѣ съ нѣмецкой колоніей. На башняхъ замка сохранились и до сихъ поръ генуэзскія надписи; такъ напр., надъ бывшими воротами есть надпись, указывающая, что работа производилась здѣсь въ 1385 году, при консулѣ Торсело.

О томъ же говорить и крѣпость, которая состояла изъ трехъ отдѣленій; въ нижнемъ сохранились слѣды водопровода съ цистерной и остатки церкви съ изображеніемъ св. Георгія; въ среднемъ—сохранилась башня *Катара-Куле*; наконецъ, въ верхнемъ—„*Кызы-Куле*“ (башня дѣвы),—любимое мѣсто легендарной греческой царицы инокини Θεодоры,—откуда видны Кастель и Аюдагъ. Въ Судакскомъ замкѣ, послѣ присоединенія Крыма, были устроены Кирилловскія казармы, стѣны которыхъ видны и теперь. При постройкѣ казармъ, Судакское укрѣпленіе потеряло значительныя разрушенія.



Дороги на Бахчисарай.

- 1) Изъ Симферополя—по желѣзной дорогѣ.
- 2) Изъ Севастополя—по желѣзной дорогѣ.
- 3) Изъ Карасубазара—прямая черезъ горы на рѣчку Качу, мимо Чуфутъ-Кале.
- 4) Изъ Алушты—мимо Козьмо-Демьяновской киновіи.
- 5) Отъ деревни Дерменкой.
- 6) Изъ байдарской долины—черезъ Мангушъ-Кале.
- 7) Изъ Ялты черезъ Яйлу, т. е. мимо Ай-Петри—самая живописная.

Бахчисарай остается въ сторонѣ отъ всѣхъ главныхъ крымскихъ трактовъ. Но такъ какъ почти отовсюду къ нему проложены дороги, то прогулку въ древнюю столицу хановъ совершаетъ большая часть туристовъ.

Дороги 1-я и 2-я. При существованіи желѣзной дороги, рѣдко кто ѣздитъ теперь въ Бахчисарай почтовымъ трактомъ, который имѣлъ значеніе раньше.

По желѣзной дорогѣ изъ Симферополя путь не представляетъ интереса, развѣ около станціи Алма, гдѣ поѣздъ идетъ нѣсколько минутъ по цвѣтущей Алминской долинѣ.

Между Севастополемъ и Бахчисараемъ дорога значительно интереснѣе и, кромѣ того, здѣсь именно находятся всѣ замѣчательныя желѣзнодорожныя сооруженія, краткое описаніе которыхъ

помѣщено при описаніи Лозово-Севастопольской желѣзной дороги.

Промежуточныхъ станцій между Севастополемъ и Бахчисараемъ двѣ: Мекензіевы горы и Вельбекъ.

Вокзалъ устроенъ не въ самомъ Бахчисарайѣ, а въ двухъ почти верстахъ разстоянія отъ него, въ предмѣстьи *Аззизь*.

3) Дорога изъ Карасубазара—см. Карасубазаръ.

4) Изъ Алушты въ Бахчисарай ѣздить верхомъ;—путь на Яйлу. Дорога эта идетъ мимо горы *Буокъ-Урача*, *Бабуганъ-Яйлы*, черезъ рѣку *Качу*; деревни: *Коушъ* (Когушъ), *Бясага*, *Татарчикъ* и *Тепе-Кермень*. День ѣзды.

5) Изъ Ялты или Алушты направляются на *Буокъ-Дамбатъ* и *Дерменкой* (гдѣ обыкновенно ночуютъ). Подымаясь отсюда черезъ ущелье *Гурбетъ-дере* съ ручьемъ того же имени, мимо столба, поставленнаго на высшей точкѣ, спускаются затѣмъ къ рѣкѣ *Качѣ*; переѣхавши ее безчисленное количество разъ, достигаютъ деревни *Коушъ*. А отсюда путь соединяется съ предъидущимъ.

6) Отъ д. Байдары дорога идетъ на деревню *Ай-Тодоръ*, на Мангушъ-Кале и на *Сюрень*. Около Сюрени замѣчателенъ гигантскій дубъ, съ окаменѣлой корой, которую татары скоблятъ топоромъ для „илача“, лекарства всѣхъ недуговъ; дубъ существуетъ болѣе 500 лѣтъ.

7) Въ настоящее время проводится дорога отъ Ялты въ Бахчисарай черезъ хре-

бетъ Яйлы. Это будетъ одна изъ живописнѣйшихъ дорогъ въ Крыму. Помимо того, проведеніе ея будетъ имѣть значительное вліяніе на удешевленіе сѣбствныхъ припасовъ въ г. Ялтѣ. Повороты на этой дорогѣ до того широки, что кромѣ дровъ, можно будетъ свободно перевозить и строительный лѣсъ, въ которомъ на сѣверномъ склонѣ Яйлы нѣтъ недостатка. Разстояніе отъ Ялты до Бахчисарая сократится до 78 верстъ, а это дастъ возможность доѣхать въ одинъ день, даже не на перемѣнныхъ лошадяхъ. Спускъ съ Яйлы составляетъ 25 верстъ, при возвышеніи Яйлы до 4,200 фут. надъ уровнемъ моря. Это самый высокій пѣревалъ черезъ хребетъ горъ Тавриды и самый богатый картинами природы. Начало дороги—съ конца 3-й версты Ливадскаго шоссе. На разстояніи $6\frac{3}{4}$ вер. отъ Бахчисарая она соединяется, пересѣкая Л.-С. ж. д., съ шоссеюной дорогой, ведущей изъ Севастополя въ Симферополь. Полное открытіе дороги послѣдуетъ осенью 1890 года. Начальникомъ работъ по постройкѣ шоссе состоитъ инженеръ Руденко; производителемъ работъ — инженеръ князь Д. Мещерскій.



Бахчисарай.

По татарски—дворецъ садовъ; лежитъ въ глубокомъ ущельи и окруженъ по бокамъ голыми выступами скалъ. Дома живописно лѣнятся, частью по скатамъ горъ, частью по усѣяннымъ тополями берегамъ текущаго мимо ручья *Чурюкьсу*, („гнилая вода“), который тянется, между прочимъ, вдоль главной улицы. Последняя прорѣзываетъ во всю длину городъ; по бокамъ же къ ней примыкають десятки узенькихъ улицъ. Таковъ характеръ этого оригинальнаго города. Въ главную улицу въѣзжаютъ триумфальными воротами (въѣздъ Императрицы Екатерины).

Бахчисарай—одинъ изъ немногихъ городовъ въ Крыму, гдѣ мусульманскіе нравы (между прочимъ безупречная честность) сохранились во всей своей патріархальной неприкосновенности. Несмотря на то, что городъ постоянно посѣщался туристами, въ Бахчисараѣ до недавняго времени не было ни одной гостинницы. Въ настоящее же время существуютъ двѣ, одна—*Центральная*, въ которой всего 12 №№, отъ 75 коп. до 2 руб. въ сутки. Содержатель ея—татаринъ Измаиль Аметовъ. Столъ въ этой гостинницѣ разчитанъ на неприхотливую публику. Другая гостинница *Германа*, противъ дворца.

Къ эпохѣ „новшествовъ“ принадлежитъ, конечно, и недавно отстроенный городской домъ въ европейскомъ вкусѣ. Въ верхнемъ этажѣ его по-

мѣщаются дума, управа, полиція и аптека; внизу—лучшіе магазины.

Въ Бахчисараѣ числится населенія 12 тыс., изъ нихъ 10 тыс. мусульманъ, затѣмъ идутъ греки, русскіе, караимы и евреи. Въ городѣ есть почтово-телеграфная станція, православная церковь (грековъ и армянъ) и караимская синагога. Всѣхъ мечетей въ Бахчисараѣ 32. Затѣмъ, имѣются два высшихъ учебныхъ заведенія крымскихъ мусульманъ, родъ академій; одно изъ нихъ, въ Иосафатовой долині, называется „Зенджили-медрессе“, другое — „Орта-медрессе“, при вѣздѣ въ Успенскій скитъ. Къ числу чисто-восточныхъ принадлежностей города относятся здѣшнія бани и затѣмъ шашлыки, приготовляемые особеннымъ образомъ. Изъ предметовъ производства заслуживаетъ вниманія женская татарская обувь и чадры.

Лучшимъ бахчисарайскимъ чичероне считается съ давнихъ поръ извѣстный многимъ туристамъ цыганъ Мусують.

Прежде всего туристы осматриваютъ ханскій дворецъ, помѣщающійся на главной улицѣ. У воротъ его красуется колонна—мавзолей Императрицѣ Екатеринѣ, съ подписью о времени посѣщенія ею Бахчисарая. Дворъ ханскаго дворца, или, лучше, садъ его, служитъ теперь сборнымъ пунктомъ для мѣстной интеллигенціи. Дворецъ осматриваютъ съ дозволенія бахчисарайскаго полиціймейстера,—онъ же смотритель дворца, въ каковой должности состоитъ съ 1888 года г. Иваненко. Вамъ показываютъ царскія комнаты, убран-

ный въ восточномъ вкусѣ, кабинетъ хана Крымъ-Гирея, гаремъ, залъ ханскаго совѣта, мечеть, фонтанъ слезъ, восиѣтый Пушкинымъ на основаніи легенды; вы видите также сады гарема, въ которыхъ много бесѣдокъ, цвѣтниковъ и фонтановъ. Въ противоположной сторонѣ ханскаго деора находится кладбище, гдѣ покоятся бывшіе властелины Крыма. Съ кладбища,—гдѣ, между прочимъ, достойны вниманія двѣ ротонды въ мавританскомъ стилѣ, въ видѣ мечетей безъ минаретовъ,—можно пройти къ такъ называемому „мавзолею Маріи“, откуда открывается живописный видъ на Бахчисарай. Не доходя воротъ, красуется фонтанъ, сооруженный въ память посѣщенія дворца Императоромъ Александромъ I.

Къ дворцу примыкаетъ ханская мечеть съ воздвигнутымъ при ней обширнымъ водоемомъ для омовенія. Пріѣзжіе не упускаютъ обыкновенно случая посѣтить мечеть во время богослуженія.— Въ этой послѣдней сохранились отъ прошлыхъ временъ отдѣльные хоры, гдѣ молились ханы, невидимые для народа; а изъ святостей большое панцикадило, подъ названіемъ „свѣтило Соломона“ (*Михари-Сулейманъ*) Рядомъ съ мечетью возвышается мавзолей древнихъ хановъ Хаджи-Гирея и Менгли-Гирея. Чтобы видѣть Бахчисарай во всей красѣ, надо взобраться на минареть, откуда видъ грандіозенъ (муллѣ, сопровождающему по кладбищу и мечети, даютъ обыкновенно одинъ рубль).

Слѣды исчезнувшаго „ханства“ осматриваютъ также въ предмѣстьяхъ Бахчисарая, нося-

щихъ названіе *Солачикъ* (гнѣздо крымскихъ цыганъ) *Азизъ* и *Эски-Юртъ*, гдѣ сохранились памятники, интересные по стилю и украшеніямъ.

Въ виду того, что ниже говорится объ экскурсіяхъ изъ Бахчисарая, мы считаемъ не лишнимъ помѣстить здѣсь, кстати, таксу для извозчиковъ: за конецъ (днемъ) по городу 20 коп.; за часъ въ городѣ и предмѣстьяхъ 50 коп.; изъ города на вокзалъ (предм. Азизъ) или обратно 50 коп.; отъ вокзала до Успенскаго скита 1 руб.; туда же и обратно на вокзалъ 1 руб. 75 коп. (простою полчаса, а за большій простой плата по часамъ); изъ города до Успенскаго скита—60 к.; туда же и обратно въ городъ (простою полъ часа)—1 р. 10 к. Надо, впрочемъ, замѣтить, что дальнія экскурсіи изъ Бахчисарая удобнѣе совершать верхомъ. Для осмотра Бахчисарая и его окрестностей (въ томъ числѣ одного или двухъ пещерныхъ городовъ) достаточно двухъ дней и, въ крайнемъ случаѣ, даже одного дня. За верховую лошадь платится въ день 2—3 рубля.



Экспедиція изъ Бахчисарая.

Успенскій монастырь.

Успенскій монастырь, отстоящій отъ города въ $1\frac{1}{2}$ верст., пользуется большою популярностью въ Крыму; сюда, ко дню храмоваго праздника, 15-го августа, стекается масса богомольцевъ. Основаніе скита относятъ ко 2-й половинѣ XV вѣка. Онъ замѣчателенъ въ историческомъ отношеніи тѣмъ, что служилъ свѣтильникомъ и опорой христіанства въ Крыму и пережилъ господство ислама на полуостровѣ. Храмъ сохранился отъ древнихъ временъ въ первобытномъ своемъ видѣ, благодаря неприступному мѣстоположенію, которое дало возможность грекамъ отстоять его отъ посягательствъ мусульманства. Пещерная церковь монастыря, съ ея окнами и балкончиками, вырублена на полугорѣ въ отвѣсной скалѣ, и туда ведетъ широкая лѣстница. Настоятелемъ скита состоитъ іеромонахъ о. Германъ; монаховъ 12 человекъ. Церквей въ скитѣ четыре: 1) соборная—во имя Успенія Пресвятой Богородицы—въ скалѣ, 2) во имя св. Константина и Елены—подъ скалой, 3) во имя св. евангелиста Марка—въ скалѣ и 4) во имя св. великомученика Георгія—на самомъ видномъ и живописномъ мѣстѣ, противъ главныхъ пещерныхъ построекъ. Она воздвигнута въ 1882 году на частныя средства г-жи Перовской и обошлась въ 20 тыс. руб.

Въ Успенскомъ скитѣ, къ услугамъ бого-

мольцевъ и туристовъ, имѣется гостинница съ нѣсколькими номерами, за которые платы не взимается (доброхотное даяніе опускается обыкновенно, при отѣздѣ, въ монастырскую кружку). Многіе пріѣзжаютъ сюда прямо съ вокзала съ багажемъ (даже ночью). Художники, пишущіе этюды, зачастую гостятъ здѣсь по 2 и по 3 недѣли. При гостинницѣ состоитъ монахъ-гостинникъ; можно достать самовары, молоко, яйца и проч. Вообще Успенскій скитъ отличается своимъ гостепріимствомъ.

Немного выше дома настоятеля, мимо небольшой, очень оригинальной и эффектно-построенной часовни, не трудно добраться до скрытой отъ глазъ, но очень красивой лѣстницы, вырубленной довольно искусно въ скалѣ. По этой лѣстницѣ совѣтуемъ взобраться на верхушку скалы, откуда открывается поразительная картина на монастырь, на Чуфуть-Кале, на Бахчисарай и на Иосафатову долину.

Чуфуть-кале.

Изъ скита можно пройти ближайшею дорогою, черезъ роскошный скитскій паркъ, мимо татарской академіи Орта-Медрессе, по Иосафатовой долинкѣ, — къ боковому входу (высѣченному въ скалѣ) въ Чуфуть-Кале.

Но подъемъ въ Чуфуть-Кале черезъ этотъ входъ сопряженъ съ нѣкоторыми трудностями; поэтому удобнѣе направиться къ главнымъ воротамъ Чуфута, къ которымъ ведетъ колесная дорога изъ Бахчисарая. Дорога эта идетъ въ объ-

Ѣздъ скалы, въ которой вырублены главные храмы Успенскаго скита, затѣмъ сворачиваетъ влѣво и тянется по хребту надъ татарской академіей и Юсафатовой долиной; продолжаясь дальше мимо вѣковаго караимскаго кладбища, на которомъ выдающійся памятникъ принадлежитъ извѣстному караимскому ученому Фирковичу, она приводитъ къ Чуфутскимъ главнымъ воротамъ, обитымъ снаружи желѣзомъ. Съ правой и съ лѣвой стороны этихъ воротъ вы видите обрывы, глубина которыхъ въ нѣсколькихъ саженьяхъ отъ воротъ доходитъ до 10—15 саж. Со стороны же скита, Салачика и др. мѣстъ доступъ въ Чуфутъ-Кале невозможенъ.

Чуфутъ-Кале (по турецки „жидовская крѣпость“) — нынѣ городъ мертвыхъ, такъ какъ живые всѣ почти отсюда выселились. Названіе свое онъ получилъ отъ того, что, главнымъ образомъ, былъ населенъ караимами. Но эпоха основанія до сихъ поръ неизвѣстна, даже приблизительно. Въ замѣчательной крѣпости Чуфута, называвшейся прежде „*Кыркора*“, часто запирались ханы, а ранѣе, до перенесенія столицы въ Бахчисарай, она была ихъ резиденціей. Въ Чуфутъ-Кале ханы держали болѣе важныхъ государственныхъ преступниковъ. Въ одной изъ пещеръ здѣсь содержался (20 лѣтъ) бояринъ Шереметевъ и польскій гетманъ Потоцкій.

Одинъ туристъ описываетъ Чуфутъ-Кале такъ: „Представьте себѣ глубокую яму, въ которую положили камень, поверхностью равняющійся глубинѣ ямы, т. е. въ полъ версты ширины и

въ 1 версту длины. Въ камнѣ былъ вырубленъ пѣтый городъ: трехъ-этажныя комнаты, судилища, комнаты для преступниковъ, — все это вытесано въ горѣ. Масса преданій о каждомъ памятникѣ, о каждой комнатѣ. Такъ, напримѣръ, надъ очень интереснымъ „торбе“ (часовней) *Ненекаджанъ-ханымъ* (царевны) написано, что она похоронена отцомъ своимъ Тохтамышъ-ханомъ. Народная легенда прибавляетъ, что это было 500 лѣтъ тому назадъ: прекрасная дочь могущественнаго хана полюбила, противъ воли отца, одного бахчисарайскаго юношу и разъ отправилась къ нему на свиданіе. Въ это время ей сказали, что отецъ вернулся въ Бахчисарай; боясь его гнѣва, она рѣшилась на самоубійство и бросилась со скалы въ пропасть“. По другому сказанію Ненекаджанъ была здѣсь начальницей войска, охранявшаго Кыркоръ отъ враговъ. Памятникъ, Ненекаджанъ реставрированъ въ 1886 г. къ пріѣзду нынѣ царствующаго Государя Императора. Въ Кыркорѣ замѣчательнъ еще глубокій колодезь, вырытый въ древнее время. Въ „Мертвомъ городѣ“ осматриваютъ опустѣвшія караимскія синагоги, четыре пять уцѣлѣвшихъ домиковъ, между прочимъ домъ чуфутскаго патріарха и караимскаго ученаго Фирковича (нынѣ умершаго) и др. и, наконецъ, расположенную внизу, между скалами, такъ называемую (въ воспоминаніе о Іерусалимской долинь смерти) *Іосафатову долину*—караимское кладбище, мѣсто, высоко чтимое всѣми караимами. Караимъ, который будетъ васъ сопровождать по чуфутскимъ достопримѣчательностямъ, — священникъ.

По вашей просьбѣ, онъ покажетъ вамъ, между прочимъ, въ синагогѣ, пергаментные свитки, заслуживающіе вниманія. (По осмотру всѣхъ достопримѣчательностей, караимскому іерею, обыкновенно, даютъ за трудъ 2—3 руб.)

Извозчика для обзрѣнія окрестностей нанимаютъ въ Бахчисараѣ, за 4—5 руб.



Тепе-Кермень.

Начавъ осмотръ пещерныхъ городовъ Крыма съ Чуфутъ-Кале, переходятъ затѣмъ къ слѣдующему пункту—горѣ *Тепе-Кермень*, которая расположена въ 4-хъ верстахъ отъ Иосафатовой долины. Къ подошвѣ ея можно подъѣхать въ экипажѣ, затѣмъ необходимо подыматься съ версту верхомъ, остальное же пространство до пещернаго города нужно пройти пѣшкомъ. Пещеры здѣсь идутъ этажами. Первый—носитъ однообразный характеръ: всѣ пещеры довольно велики, въ нихъ продѣланы окна и двери, лѣстницы и галереи. Во второмъ ярусѣ пещеры обширнѣе, и почти во всѣхъ высѣчены скамьи. Въ одной изъ пещеръ, судя по сохранившемуся алтарю, была церковь. На макушкѣ горы существуютъ еще и теперь остатки какой то церкви. Вся она, съ алтаремъ, отъ котораго уцѣлѣли только круглые столбики, — затѣмъ гробницы, купель, — все это выдолблено изъ цѣльнаго камня. Пещеръ въ Тепе-Керменѣ такъ много, что нѣтъ возможности осмотрѣть ихъ заразъ. Говорятъ, что въ концѣ прошлаго столѣтiя считали ихъ тысячами. На юго-западѣ находятся остатки какой-то циклопической постройки, изъ квадратныхъ камней, — вѣроятно древняго храма. Необходимо имѣть въ виду, что вблизи Тепе-Кермена нѣтъ ни жилья, ни источниковъ, а потому, при поѣздкѣ туда, слѣдуетъ запастись провизией и водою.

Качикаленъ и скитъ св. Анастасіи.

Скитъ св. Анастасіи - Узорънительницы находится въ 7-ми верстахъ отъ Бахчисарая, у подошвы пещернаго города *Качикалена*, у самой рѣки Качи. Дорога отъ Бахчисарая до Качинской долины не интересна, но по самой долинѣ (4 в.) она пролегаетъ мимо роскошныхъ фруктовыхъ садовъ, виноградниковъ и табачныхъ плантацій. При въѣздѣ въ долину, справа — имѣніе Волковскаго, рядомъ, — водяная мельница и тутъ же, у самой дороги (съ правой стороны), стѣны древняго монетнаго двора время хановъ. Далѣе, съ лѣвой стороны дороги, два камня, совершенно отдѣлившихся отъ скалы, одинъ въ видѣ столба, а другой въ видѣ сидящей женщины. Первый татары называютъ *Вай-вай-анымъ* — дочерью, а второй *Хорхма-боламъ* — матерью и рассказываютъ по поводу этихъ камней разныя легенды. Надъ скитомъ, подъ отвѣсной скалой — источникъ св. Анастасіи, обложенный кругомъ камнями, надъ которыми находится крыша на желѣзныхъ столбахъ. Сзади его три иконы: Богоматери, св. Анастасіи и евангелиста Матѳея. Надъ ними рельефный четырехъ-конечный крестъ, высѣченный въ скалѣ. Источникъ этотъ пользуется и у магометанъ репутаціей цѣлебнаго.

Скитъ св. Анастасіи составляетъ часть Успенскаго; къ большимъ праздникамъ пріѣзжаетъ сюда іерей съ братією и составляетъ службу, въ обык-

новенное же время здѣсь есть только 2—3 монаха. Церковь стара и сыра; единственная ея драгоценность это—чудотворный образъ св. Анастаси, къ престольному празднику которой (22 декабря) сюда стекаются сотни богомольцевъ, даяніями коихъ скитъ и существуетъ. По ту сторону рѣки Качи скиту принадлежитъ роскошный фруктовый садъ. Долгое время старостой скитской церкви былъ А. П. Волковскій. Изъ скита отправляются осматривать пещерный городъ Качикаленъ, куда проводить кто нибудь изъ отправляющихся туда за водой къ источнику св. Анастаси. По недавно устроеннымъ ступенькамъ подъемъ не особенно труденъ для здоровыхъ. Вся мѣстность, окружающая скитъ, изрыта крѣптами; тутъ вы увидите мостики, лѣстницы, галереи и цѣлыя улицы. На обрывѣ, надъ Качей, стоятъ два конусообразныхъ камня. Первый служилъ усыпальницей,—на стѣнѣ его высѣченъ древній крестъ. Во второмъ, украшенномъ золоченымъ крестомъ,—стаѣ я церковь. Видъ отсюда на долину превосходитъ всякія описанія.

Въ дальнѣйшемъ направленіи къ горамъ расположены, въ живописныхъ мѣстахъ, три деревни: *Мачи-Сала*, *Керменчикъ* и *Лаки*; около нихъ можно видѣть развалины древнихъ церквей, кладбищъ и проч. Первая изъ деревень населена русскими, а двѣ послѣднія — греками и отчасти татарами.



Каралезъ и Черкесь-Кермень.

Въ 10-ти верстахъ отъ Качикалена находятся три деревни *Каралезовъ*, при долину́ того же названія. Долина эта орошается рѣкою *Бельбекъ* и покрыта роскошной растительностью. Сады Каралезской долины извѣстны превосходнымъ качествомъ своихъ плодовъ; здѣшній табакъ также пользуется извѣстностью. Дорога отъ св. Анастасіи до Каралезъ особенно интересна: съ одной стороны стѣна, а съ другой — *Кача* съ лучшими въ Крыму, по изобилію зелени, садами. Здѣсь замѣчательный резонансъ. Въ 3-хъ верстахъ отъ Каралезской долины находится узкое небольшое ущелье, съ однимъ входомъ. Оно составляетъ верхнюю часть *Бельбекской долины* и орошается многочисленными горными ручьями, которые никогда не пересыхаютъ. Въ этомъ ущельи расположено небольшое татарское селеніе *Черкесь-Кермень*. Громадный утесъ того же имени — (называется также *Эски-Кермень* или *Джимисъ-Кермень*), возвышающійся надъ селеніемъ, служилъ нѣкогда крѣпостью, отъ которой осталась теперь такъ называемая *Кызъ-Кулеси* (дѣвичья башня). Это — квадратная яма съ испорченной водой. По преданію, какой-то владѣтель Эски-Кермена заключилъ сюда 40 дѣвицъ и обезглавилъ ихъ, и ихъ то кровь въ этомъ колодцѣ. Гора изрыта множествомъ искусственныхъ пещеръ, чрезвычайно любопытныхъ, составляющихъ цѣлый улицы. Эски-

Кермень дѣлится на двѣ части; въ первой—замѣчательна, между прочимъ, высѣченная въ скалѣ галлерей, ведущая на вершину скалы.

Изъ пещерныхъ городовъ Черкесъ-Кермень—едва ли не самый интересный. Во всѣ пещеры ведутъ хорошо высѣченныя лѣстницы. Въ одной изъ нихъ сохранились остатки христіанской церкви, съ вырубленнымъ на камнѣ иконостасомъ и слѣдами живописи по стѣнамъ. Другая пещера, съ высѣченнымъ въ ней кресломъ посрединѣ и скамьями, идущими амфитеатромъ, по всѣмъ признакамъ, служила залою совѣта. Нѣкоторыя пещеры очень помѣстительны, имѣютъ каменные ясли, цистерны, какъ въ Мангупѣ. Интересенъ также высѣченный въ скалѣ глубокій колодезь, къ которому ведетъ лѣстница. Спускаться въ него можно только на веревкахъ, и то человѣку привычному. На скатѣ горы устроена маленькая церковь, очень интересная. Въ проводники, для обозрѣнія Черкесъ-Кермена берутъ одного изъ стариковъ деревни.



Мангунъ-Кале.

Отъ Бахчисарая до Мангунъ-Кале ѣдутъ, обыкновенно, верхомъ, съ запасомъ провизіи (даже хлѣба). Изъ Каралезской долины къ Мангуну дорога идетъ надъ ручьемъ рѣки *Пелаясь*, по сторонамъ которой возвышаются гладкія, точно полированныя скалы; отсюда вдоль прекраснаго сада, къ деревнѣ *Хаджи-Сала*, за которую и начинается подъемъ къ Мангунской крѣпости. Дорогъ есть двѣ:—одна колесная, но далекая,—изъ Айтоторской долины, другая—близкая, но очень крутая, по отклону *Табанъ-дере* (оврагъ гдѣ жили кожевники*), которая приводитъ къ пролому крѣпостной стѣны: это и есть входъ въ крѣпость. Направо—мѣсто караимскаго кладбища, налѣво—источникъ воды и искусственныя пещеры. Пещеры эти также замѣчательны своимъ резонансомъ.

Отъ конца кладбища тропинка подходитъ, мимо башни, къ площади горы *Баба-Кая*, на которой стоялъ нѣкогда знаменитый городъ. Гора имѣетъ четыре уступа, именуемые *Чалнукъ-Бурунъ* (мысъ сосень), *Чуфутъ-Бурунъ* (жидовскій мысъ), *Елми-Бурунъ* (мысъ вѣтровъ) и *Тешкли-Бурунъ* (мысъ щели).—Отъ Мангуца остались теперь только развалины 2-хъ-этажнаго дворца съ орнаментами въ византійскомъ стилѣ около оконъ. Нижній этажъ зданія сдѣланъ сводомъ, а въ стѣ-

*) Названія другихъ овраговъ: *Гаманъ-дере* (оврагъ банъ) и *Канудере* (оврагъ воротъ).

нахъ его существуютъ отверстія, придающія мѣсту видъ бойницы. Недавно еще были видны здѣсь слѣды христіанской церкви, татарской мечети и караимской синагоги; но теперь, кромѣ крѣпостныхъ стѣнъ съ башнями и стѣнъ акрополя съ остатками дворца, все уничтожено рукою всеразрушающаго времени. Изъ пещеръ, о которыхъ упомянуто было ранѣе, многія имѣли выходы въ крѣпость и, такимъ образомъ, подъ однимъ возвышеннымъ городомъ, былъ другой, спрятанный подъ землею.

Мангупъ (называется также Θεοδοροςъ), представляя собою одну изъ самыхъ замѣчательныхъ въ мірѣ естественныхъ крѣпостей, въ знаменитыя времена свои давалъ возможность князьямъ своимъ почти всегда сохранять независимость среди окружающихъ перемѣнъ. Историки Крыма полагаютъ, что Мангупъ былъ нѣкогда столицею готвъ. Въ позднѣйшія времена онъ принадлежалъ караимамъ, грекамъ, генуэзцамъ и туркамъ*). Мангупъ упоминается и въ русской исторіи: между прочимъ, одинъ изъ его князей предлагалъ свою дочь сыну великаго князя Ивана III. Въ Мангупѣ еще въ 1800 году жили караимы, но теперь онъ, подобно Чуфуть-Кале, ими оставленъ. Въ Мангупѣ замѣчательны: 1) пещерное огромное жилище *Маунджи-Каба*, бывшее, вѣроятно, тюрмой, 2) пещерная церковь на восточномъ обрывѣ, въ которой хорошо сохранилась стѣнная живопись, 3) на противоположномъ концѣ Мангупа,

*) Въ настоящее время онъ составляетъ частную собственность г-жи Абдараманчиковой, урожден. Балатуковой.

въ лѣсу, на отвѣсной скалѣ,—другая, высѣченная пещерная церковь.

Въ крымскую кампанію, на твердыняхъ Мангуна были установлены для боевыхъ цѣлей русскія батареи.



Южный берегъ.

Южнымъ берегомъ Крыма, какъ извѣстно, считается узкая береговая полоса, идущая параллельно морю, приблизительно отъ *Байдаръ* (собств. отъ м. *Ласты* или мыса *Форосъ*) до *Кучукъ-Узеня* (за Алуштой), защищенная съ сѣвера хребтомъ Яйлы и недоступная холоднымъ вѣтрамъ. Съ западной стороны горный хребетъ спускается близъ Балаклавы и обрывается сразу къ морю, а съ восточной — перерывается, образуя промежутки между возвышенностями и понижаясь, наконецъ, по направленію къ Феодосіи. Такимъ образомъ, южный берегъ открытъ только дѣйствию вѣтровъ южныхъ и сѣверо-восточныхъ, изъ которыхъ первые приносятъ сушь, а вторые — холодъ. Сѣверо-восточные вѣтры не имѣютъ, впрочемъ, преобладающаго вліянія.

Хребетъ Таврическихъ горъ получилъ названіе „Яйлы“ отъ татарскаго слова, которымъ они обозначаютъ горныя равнины, гдѣ пасутъ своихъ овецъ. Параллельно Яйлѣ, понижающейся къ сѣверу, идетъ хребетъ мѣловыхъ горъ, по направленію отъ востока къ западу.

Давно прославленный климатъ южнаго берега обладаетъ однимъ недостаткомъ — рѣзкими переходами. Въ зимніе мѣсяцы снѣгъ часто слѣдуетъ за погодой, въ полномъ смыслѣ весенней. Иногда погода мѣняется нѣсколько разъ въ день. Въ общемъ, климатъ южнаго берега сравнивается

съ климатомъ сѣверной Франціи: лѣто знойное, весна часто ранняя, зима болѣе дождливая, чѣмъ холодная; самое лучшее время года—осень. Южный берегъ богатъ растительностью: здѣсь прививаются самыя нѣжныя растенія; — виноградъ, масличное дерево, магнолія, кипарисъ, лавръ и др. произрастаютъ на открытомъ воздухѣ.

Климатъ южнаго берега, благодаря сочетанію морскаго и горнаго воздуха, напитаннаго запахомъ роскошной сосны, причисляется къ наиболѣе укрѣпляющимъ. Виноградъ, произрастающій на южномъ берегу, славится своимъ питательнымъ содержаніемъ. Эти счастливыя обстоятельства, сочетавшійся съ красотою природы, сдѣлали южный берегъ мѣстомъ, настолько же посѣщаемымъ больными, насколько и туристами. Въ послѣдніе годы, на южномъ берегу, въ разныхъ мѣстахъ, наиболѣе здоровыхъ, устраиваются обширныя помѣщенія для больныхъ, приспособленныя не только для лѣтняго, но и для зимняго пребыванія. Не говоря уже о Ялтѣ, гдѣ дома растутъ не по днямъ, а по часамъ, обширныя гостинницы выстроены въ Гурзуфѣ; въ Лименахъ, Балаклавѣ, Кастрополѣ, Симеизѣ, Алупкѣ и Алуштѣ существуютъ пансіоны; домики, приспособленные къ зимѣ, отдаются и въ другихъ мѣстахъ на южномъ берегу. Но, конечно, самымъ удобнымъ на зиму мѣстомъ для больныхъ остается пока все таки Ялта и, въ послѣднее время, также Гурзуфъ.



Дороги на южный берегъ.

1. Симферополь — Алушта — Ялта.

Необходимыя для этой поѣздки свѣдѣнія помѣщены нами раньше, при описаніи путей въ Крымъ. Здѣсь же мы помѣщаемъ описаніе собственно дороги.—Отъ Симферополя до Ялты считается 90 верстъ, до Алушты 48 верстъ. Шоссированная дорога проходитъ черезъ слѣдующія станции: отъ Симферополя до *Мамуть-Султана* 14 верстъ, до *Таушанъ-базара*—15¹/₄ вер., до *Алушты*—18¹/₂. Отъ Алушты начинается „южнобережское“ шоссе, по которому расположены станции *Бюккь-Ламбатъ* (отъ Алушты 13¹/₂ верстъ), *Ай-Даниль* (отъ Ламбата 17 верстъ) и наконецъ Ялта (отъ Ай-Даниля 11 верстъ).

При выѣздѣ изъ Симферополя, по правую руку, будутъ остатки крѣпости и фонтанъ, по лѣвую—рѣка Салгиръ и долина Салгира; вы ѣдете подгородной слободой Петровское, гдѣ по лѣвую сторону увидите фабрику Абрикосова. За Петровскимъ виднѣется, слѣва же, въ сторонѣ отъ дороги, дача князя Воронцова — Салгирка, гдѣ въ военное время была квартира князя, тогда корпуснаго командира. Садъ при этой дачѣ основанъ еще Палласомъ. Далѣе дорога идетъ мимо цвѣтущихъ фруктовыхъ садовъ и благоустроенныхъ имѣній съ хорошими усадьбами. Тутъ будутъ, между прочимъ, залежи такъ-называемаго

„крымскаго мрамора“, изъ котораго выдѣлываются довольно красивыя вещицы. Далѣе, деревня *Эски-орда*, при которой много табачныхъ плантацій и имѣніе *Кильбурунъ* (принадлежавшее бывшему таврическому губернатору Перовскому).

Не доѣзжая Кильбуруна, въ сторонѣ—*Кеслеровское* имѣніе, въ которомъ готовится сыръ, не уступающій по достоинству швейцарскому.

За Кильбуруномъ, влѣво, видны развалины древняго строенія, именуемаго *Эски-Сарай* (старый дворецъ). Предполагаютъ, что здѣсь былъ татарскій монетный дворъ. За долиною Салгира, ближе къ *Мамуть-Султану*, идетъ кусокъ степи, напоминающей новороссійскую, съ ея экономіями. Такъ, напримѣръ, дорога проходитъ мимо воротъ экономіи наслѣдниковъ Фальцъ-Фейна, извѣстнаго въ Крыму овцевода.

Станція Мамуть-Султанъ расположена вблизи деревни того же имени, гдѣ когда то былъ конскій заводъ Крымтаевыхъ, родовитыхъ татарскихъ дворянъ. За этой станціей Салгиръ снова появляется и затѣмъ исчезаетъ, не доѣзжая горъ.

Отсюда начинается самая интересная часть дороги. Вы ѣдете *Аянской льсной дачей*, имѣя по правую и по лѣвую стороны шоссе гигантскія деревья. Крутые обрывы, бездонныя пропасти, поросшія лѣсомъ, спускаются отъ шоссе. А въ вышинѣ—*Чатырь-дагъ!* Между Мамуть-Султаномъ и Таушанъ-Базаромъ (заячій базаръ) есть деревня *Чавки*, откуда ѣдутъ въ пещеры *Кызыль-Коба* и къ истокамъ *Аяна*; отъ станціи Таушанъ-Ба-

зарь, построенной въ самомъ лѣсу, начинается подъемъ на Яйлу (около 3-хъ верстъ), ведущій на вышину приблизительно въ 2,500 фут. надъ уровнемъ моря.

Отъ перевала начинается спускъ, въ 13 слишкомъ верстъ, очень живописный. Дорога ежеминутно поворачиваетъ въ разныя стороны, извиваясь самымъ причудливымъ образомъ. Вы ѣдете этими зигзагами и, кажется, проѣхали очень много, но вдругъ очутитесь противъ того мѣста дороги, гдѣ вы были четверть часа тому назадъ. Въ долинахъ вы видите деревеньки, ютящіяся къ скаламъ и окруженныя зеленью. По лѣвую сторону возвышаются горы Демерджи (св. Георгія), Екатеринъ-гора, съ выступомъ, напоминающимъ профиль Императрицы; сзади остался Чатырь-дагъ, а впереди раскинулось море, широкое и далекое, на берегу котораго живописно разбросаны дома, дачи, сады и виноградники Алушты. Благодаря спуску, эту станцію (отъ Таушанъ-Базара до Алушты) всегда проѣзжаютъ незамѣтно, но за то она покажется очень длинной и утомительной, когда вы ѣдете изъ Алушты. На срединѣ спуска будетъ *Кутузовскій фонтанъ*, сооруженный въ честь фельдмаршала Кутузова, тогда еще маіора, раненнаго на этомъ мѣстѣ въ голову въ 1774 г., въ сраженіи съ турками. Фонтанъ построенъ при кн. Воронцовѣ, служившемъ въ молодости подъ начальствомъ знаменитаго полководца.

Отъ Алушты начинается южный берегъ. Такъ какъ большая часть ѣдущихъ слѣдуетъ отсюда въ Яйлу, то специальное описаніе, какъ

Алушты, такъ и другихъ пунктовъ на пути до Ялты, помѣщено при описаніи „южнаго берега“.

Тутъ же мы считаемъ достаточнымъ указать названія мѣстъ, встрѣчающихся на пути. Мѣста эти отъ Алушты идутъ въ слѣдующемъ порядкѣ: *Кастель*, *Бюль-Дамбатъ* (станція); урочище *Партементъ* (самое крупное имѣніе здѣсь принадлежить генералу Раевскому), спрятавшееся подъ защитю *Медвѣдь-горы* (Аю-дагъ); *Гурзуфъ* (деревня и имѣніе Губонина); *Ай-Даниль* (станція); *Никита* (императорскій Никитскій садъ); верхняя и нижняя *Массандры* и, наконецъ, ближайшія къ Ялтѣ дачи.



2. Севастополь—Байдары—Ялта.

При описаніи Севастополя и его окрестностей было уже упомянуто о поѣздкѣ въ Балаклаву и Георгіевскій монастырь. Но можно довольно удобно осмотрѣть эти мѣста, не совершая туда специальной поѣздки, а посѣтивъ ихъ по пути изъ Севастополя въ Ялту. За это придется только заплатить извозчику лишнихъ 2—3 руб. Громоздкій багажъ лучше отправить въ Ялту пароходомъ. Обыкновенно выѣзжаютъ изъ Севастополя такъ, чтобы переночевать въ Байдарахъ, или же, —кто не боится утомленія, — ѣдутъ ночью, но чтобы, во всякомъ случаѣ, поспѣть къ Байдарскимъ воротамъ къ восходу солнца. Отъ Севастополя до Ялты почтовая дорога идетъ по южно-бережскому шоссе; станціи: *Чаталъ-Кая* (22 версты), *Байдарскія ворота* (18 версты), *Кекенейъ* (16¹/₂ версты), *Мисхоръ* (15 версты) и Ялта (12¹/₂ версты), итого около 83 версты.

Деревня Байдары находится въ 3 верстахъ отъ воротъ, а почтовая станція у самыхъ воротъ. Двѣ гостинницы, лучше постоянные дворы, имѣющіеся въ Байдарахъ—незавиднаго свойства, хотя за № здѣсь берутъ 2—3 руб. Когда вы проѣзжаете Байдары днемъ и хотите позавтракать или пообѣдать въ одной изъ „гостинницъ“, то необходимо спросить заранѣе цѣну, такъ какъ бывали случаи, что къ счету за сѣдненное прибавляли и за №, въ виду того, что рестораннаго помѣщенія не

имѣется. У Байдарскихъ воротъ также есть гостинница, гдѣ можно достать молоко, яйца, цыпленка; за № необходимо поторговаться. Бѣдущимъ на почтовыхъ лошадяхъ можно ночевать на станціи, у Байдарскихъ воротъ. Къ услугамъ пассажировъ здѣсь не будетъ, конечно, ничего, кромѣ скромной трапезы и одинаковаго на всѣхъ станціяхъ клеенчатого дивана. Для бѣдущихъ малъпостомъ имѣется помѣщеніе для ночевки у Байдарскихъ воротъ.

Байдарскія ворота находятся въ мѣстности „Форосъ“, имѣніи г. Кузнецова (чаеоторговца), который воздвигъ въ настоящее время у моря, у подошвы Байдарскихъ воротъ, на мысѣ Форосъ, громадный владѣльческій домъ и много другихъ капитальныхъ построекъ; у самыхъ воротъ будетъ построена имъ же гостинница въ 30 №№, чѣмъ пополнится недостатокъ, которымъ страдаютъ Байдары—этотъ первый и красивѣйшій привалъ для крымскихъ туристовъ. Кромѣ того, на площадкѣ, откуда дорога сворачиваетъ внизъ на Форосъ, построена будетъ небольшая церковь. Имѣніе „Форосъ“ куплено въ 1886 г. у графа Игнатъева. Въ немъ считается болѣе 300 десятинъ. Отъ воротъ до имѣнія считается шоссею дорогою 7 верстъ, а тропинкой 2 $\frac{1}{2}$. Въ Форосѣ масса роскошныхъ фонтановъ, фруктовыхъ деревья, тысячи разнородныхъ хвойныхъ и экзотическихъ растений. Въ 1888 году $\frac{1}{4}$ десятины обращена подъ виноградникъ. Это сдѣлано по особому разрѣшенію, въ видѣ опыта, такъ какъ всѣ окрестныя виноградники истреблены, вслѣдствіе филлоксеры

(по сосѣдству находится имѣніе „Тессели“, гдѣ впервые обнаружена эта болѣзнь). Управляющій Фороса, г. Шубенко, весьма обязательный человѣкъ, охотно даетъ туристамъ разныя указанія. Немного ниже (форосскаго кордона, среди группы орѣшниковъ, красуется историческое дерево-гигантъ (воложскій орѣхъ), изъ подъ корней котораго бьетъ струя замѣчательной воды.

Байдарская долина, защищенная со всѣхъ сторонъ горами, представляетъ одну изъ лучшихъ мѣстностей Крымскаго полуострова по климату и растительности. Со времени эмиграціи татаръ, она значительно опустѣла, и въ настоящее время почти вся застроена экономіями графа Мордвинова, которому принадлежатъ здѣсь и всѣ лѣса. Къ сожалѣнію, эти послѣдніе, служа въ теченіи цѣлаго ряда лѣтъ предметомъ спора, подверглись со стороны населенія самому неразумному истребленію, и вотъ какія получились отъ того послѣдствія:

„Дача, площадью около 16,000 десятинъ, окружающая всю Байдарскую долину, съ 12-ю деревнями и населеніемъ до 4,500 душъ обоюго пола, представляетъ ужасающую картину послѣдствій варварскаго истребленія почти всего лѣса татарскими топорами, ихъ скотомъ и козами; здѣсь проявилось уже вымираніе насажденій цѣлыми площадями, отъ чего послѣдовало: сползаніе почвы, образованіе обширнѣйшихъ чагировъ, обвалы частей скаль, высыханіе до 25 водяныхъ источниковъ, берущихъ свое начало въ этомъ лѣсу и орошающихъ Байдарскую долину, и, на-

конецъ, обнаженные отъ лѣса каменистыя и скалистыя основы горъ, и накаленные солнцемъ, дѣлають то, что проходящій по нимъ воздухъ теряетъ всякую влагу. Явленіе это выражается, въ мѣстныхъ горахъ и долинѣ, господствомъ жгучихъ вѣтровъ, отъ которыхъ сохнутъ даже листья растущихъ деревь“. Надо замѣтить, что между татарами и Мордвиновымъ идетъ вѣковой процессъ изъ за байдарскихъ лѣсовъ.

Наиболѣе значительныя татарскія селенія въ Байдарской и сосѣднихъ съ нею долинахъ: *Варнутка, Байдары, Бюкь-Мускомя и Бала*. Около нихъ разбросаны чагиры и лѣсныя рощи. Все это расположено чрезвычайно живописно въ долинѣ, видъ на которую съ Байдарскихъ воротъ представляетъ особенную прелесть для путешественника еще потому, что онъ открывается сразу. Вашъ экипажъ совершенно незамѣтно для васъ поднялся на высоту 2000 футовъ надъ уровнемъ моря. Проѣхавъ 5 верстъ отъ дер. Байдары, ямщикъ вашъ останавливается у ст. Байдарскія ворота; вы дѣлаете нѣсколько шаговъ, поворачиваете къ стоящимъ передъ вами каменнымъ воротамъ и вдругъ, точно по волшебству, передъ вами открывается роскошная панорама южнаго берега, лежащаго внизу, какъ бы въ глубокой пропасти, у безграничнаго моря.

При восходѣ солнца, пурпурно-золотистыя облака, застилающія сплошной стѣной горизонтъ моря, въ сочетаніи съ роскошною зеленью долины, на которой лежитъ еще ночная свѣжесть,

придаютъ картинѣ, открывающейся съ Байдарскихъ воротъ, особенную прелесть.

Отъ Байдарскихъ воротъ начинается спускъ на южный берегъ. Съ непривычки онъ кажется слишкомъ крутымъ, но опасности нѣтъ никакой: во 1-хъ, мѣстные извошники очень опыты, а во 2-хъ, обрывы, спускающіеся отъ дороги, ограждены столбиками или каменной стѣнкой.

Отъ Байдарскихъ воротъ по пути въ Ялту будутъ слѣдующія мѣста.

У шоссе — имѣніе „Мердвень“, ялтинскаго уѣзднаго предводителя дворянства Кустаревскаго. Противъ этого имѣнія находится извѣстный переваль черъ зъ Яйлу („Мердвень“ или „Чертова лѣстница“) въ Байдарскую долину и деревню Скели. До „Мердвена“ отъ воротъ 8 верстъ. Отъ Байдарскихъ воротъ, на протяженіи 10—12 верстъ, дорога тянется вдоль скалистыхъ утесовъ.

Внизу, у моря, ниже шоссеиной дороги, мѣстности идутъ въ слѣдующемъ порядкѣ: *Форось*; *Мишанка* (г-жи Данилевской); *Айюри* (Шустошкина); *Мелась* (сенатора Маркуса); за Меласомъ слѣдуетъ *Лименеизъ* (г. Олива, губ. предв. дворянства), далѣе *Мухолоатка* (Петрово-Соловово) и *Кастрополь* (гр. Толь), гдѣ нынѣ открытъ пансіонъ. Отъ шоссе дорога въ это имѣніе сворачиваетъ какъ разъ противъ Кучукъ-Койской шоссеиной казармы. За Кастрополемъ идетъ *Кучукъ-Кой*, далѣе мысъ Кекенеизъ, им. бывш. Ревеліоти, а у шоссе деревня *Кекенеизъ* съ почтовой станціей того же имени. За симъ идутъ три Лимены, верхняя—Смѣловыхъ, средняя и нижняя Лимена—владѣльцевъ

Филиберта и др. Верблюдообразный кражъ отдѣляетъ Лимены отъ Симеиза. Затѣмъ у шоссе будетъ дер. Симеизъ, у моря же самыя значительныя имѣнія генерала Мальцева: такъ называемый хрустальный дворецъ, — большой квадратный домъ съ стекляною крышею и такими же кругомъ галереями; хорошо видѣнь съ шоссе; правѣе хрустальнаго дворца, отдѣлившись отъ берега, возвышается красивая скала „Лива“, а у самой воды виднѣется мѣстность „Ай-Панда“ тоже генерала Мальцева. Лѣвѣе мальцевскихъ построекъ, къ Ялтѣ, довольно большой домъ съ красной крышею гр. Милютина, считающійся также въ мѣстности Симеиза. За Симеизомъ слѣдуетъ *Алупка*. У мыска *Куртуры-Бурунь*, раздѣляющаго Симеизъ и Алупку, потерѣлъ крушеніе пароходъ Р. О. П. и Торг. „Диръ“ 17 декабря 1888 года. На этомъ же мѣстѣ находится оливковый садъ. За Алупкою болѣе значительныя мѣстности: *Мисхоръ*, *Олеизъ*, *Корсизъ*, *Гиспра*, *Ай-Тодоръ* (мысъ и маякъ), *Ореанда* и *Ливадія*.

3) Изъ Севастополя въ Ялту--моремъ

Поѣздка изъ Севастополя въ Ялту моремъ, для путешественника, впервые знакомящагося съ Крымомъ, представляется одной изъ пріятнѣйшихъ морскихъ прогулокъ, разумѣется, въ хорошую погоду. Красивый берегъ, съ мѣняющимися ежеминутно пейзажами, ласкаетъ зрѣніе. Вы видите горы, покрытыя лѣсомъ, усѣяныя по склонамъ своимъ виноградниками; вамъ открываются

дачи, дома и дворцы, роскошной архитектуры, тонушіе въ зелени.

Мы считаемъ не лишнимъ помѣстить здѣсь, въ послѣдовательномъ порядкѣ, мѣстности, расположенныя по берегу и видныя съ парохода, для того, чтобы ѣдущій могъ ориентироваться въ нихъ бѣзъ разспросовъ. Миновавъ *Херсонесъ* и обогнувъ того же имени мысъ съ маякомъ, пароходъ идетъ въ виду берега, постепенно возвышающагося и равняется съ мысомъ *Фіолентъ*; рядомъ — *монастырь св. Георгія*, колокольня котораго видна простымъ глазомъ, въ бинокль же онъ видѣнъ весь. Далѣе вы видите древнюю генуэзскую башню *балаклавской крѣпости*; тутъ же, трудно различимый даже въ бинокль (лѣвѣе башни бѣлое пятно у воды), входъ въ балаклавскую бухту. Противъ *Балаклавы* пароходъ идетъ отъ берега на разстояніи не болѣе 7—8 миль. Мысомъ *Айя*, уже густо покрытымъ зеленью, начивается главная цѣпь *Ййлы*. Вы минуете *Ластинскій* заливъ, мысъ *Ай-аста* и мысъ *Сарычъ*, за которымъ начинается *Форось* (имѣніе Кузнецова) и южный берегъ съ его лавромъ, кипарисомъ, магноліей и т. п.

За *Сарычемъ*, въ прогалинѣ, на высотѣ, видны *Байдарскія* ворота. Далѣе *Мишатка*, *Айюри*, *Меласъ* и на верху *Мердвенъ* или „*Чертова мѣстница*“ (переваль черезъ *Ййлу*), *Тимкенузъ*, *Мухоатка*, *Кастрополь*; еще далѣе отлогій мысъ *Кекенеузъ* съ имѣніемъ *Ревеліоти*, а выше, у шоссе, почтовая станція *Кекенеузъ*; *Тимены*; за ними — камень *Дива*, отдѣлившійся отъ общей скалы и выдвинувшійся въ море, а рядомъ камень помень-

ше, напоминающій фигуру монаха; тутъ же *Ай-панда* и *Симеизъ* ген. Мальцева. Хорошо видны съ моря такъ называемый хрустальный дворецъ, стоящій почти у самаго берега и роскошныя кипарисовыя рощи. Отъ Симеиза до Ялты считаютъ моремъ 15—16 верстъ. За Симеизомъ — *Алуэка* со своимъ знаменитымъ дворцомъ, а надъ Алуэкой величественная вершина *Ай-Петри*. За Алуэкой — *Мисхоръ*, *Олеизъ*, *Гаспра*, *Кореизъ*, мысъ *Ай-Тодоръ*, на обрывѣ котораго стоитъ маякъ того же имени; рядомъ съ маякомъ, на такомъ же выступѣ, надъ обрывомъ — дача доктора Тобиана, которому принадлежитъ большое пространство земли въ этой мѣстности; за маякомъ открывается Ялта, и вдали, на востокѣ, *Аю-дагъ* (Медвѣдь-гора). За Айтодоромъ слѣдуетъ *Орсанда*, Его Императорскаго Высочества Великаго Князя Константина Николаевича. Съ парохода хорошо видны развалины нѣкогда знаменитаго дворца; выше — веранда-навильонъ для музыки; дѣвѣе — Крестовая гора; За Орсандой — *Ливадія*, имѣніе Государи Императора; внизу у моря ливадскія купальни, далѣе ливадскія казармы; за ними колонія *Чукурмаръ* и, наконецъ, Ялта.



Я л т а.

Какъ центральный пунктъ южнаго берега, куда стекается наибольшее число прїѣзжихъ, Ялта требуетъ описанія, по возможности полнаго, которое мы поэтому разбиваемъ на отдѣлы. Начинаемъ съ необходимыхъ прежде всего прїѣзжему практическихъ свѣдѣній.

Выборъ помѣщенія (гостинницы и мебелированныя комнаты). На небольшой ялтинской пристани, куда привезитъ васъ шлюпка (разъ вы прїѣзжаете моремъ), всегда ожидаютъ коммисіонеры изъ гостинницъ и большихъ мебелированныхъ комнатъ. Ручной багажъ обыкновенно подхватываютъ агентскіе носильщики (хамалы), и такъ какъ площадка пристани (собственно бесѣдка) очень тѣсна, то вы иногда теряете изъ виду своего носильщика. Но здѣсь никогда ничего не пропадаетъ. Если багажа у васъ немного, то можете отправиться въ гостинницу и пѣшкомъ, а сундукъ снесетъ все тотъ же носильщикъ, за 15—20 коп. Извозчику полагается, по таксѣ, куда бы то ни было, въ чертѣ города 30 коп., за черту—какъ то: за мостъ, по Ливадской дорогѣ и далѣе церкви въ Ауткѣ 40—50 коп.

Гостинницы. Ближайшая къ пристани гостинница, куда не нужно извозчика — это гостинница *Ялта*, въ которой до 50-ти №№. Типъ „купеческой“ гостинницы, рассчитанной на людей, не ищущихъ шика. Въ нижнемъ этажѣ въ

настоящее время помѣщается чайный трактиръ. Комнаты отъ 1 руб. и дороже; нанимающимъ помѣсячно дѣлается значительная уступка *).

Въ „старомъ“ же городѣ, вправо отъ пристани, находится еще одна гостинница: — *Крымская*, небольшая, но очень опрятно содержимая. Въ нѣсколькихъ шагахъ отсюда, на горѣ, бывшая гостинница „*Эдинбургъ*“, а нынѣ меблированныя комнаты, полукруглое зданіе съ нѣсколько этажей, съ деревянными галлерейми, хорошо видное съ парохода; №№, начиная отъ 1 руб. въ сутки и отъ 20 руб. въ мѣсяць. Гостинница, нынѣ переименованная въ меблированныя комнаты, можетъ съ текущаго года считаться одной изъ лучшихъ въ отношеніи чистоты, порядка и внимательности къ публикѣ. Владѣлица, г-жа Книжевичъ, ведетъ дѣло хозяйственнымъ образомъ, причѣмъ управленіе ввѣрено, какъ нельзя болѣе удачно, г-жѣ Фортунато, завѣдывавшей когда-то, съ большимъ успѣхомъ, гостинницей „*Россія*“.

Переходимъ изъ „старого“ города въ „новый“. На Набережной улицѣ, въ лучшей части города, гранича садами, съ одной стороны графа Мордвинова, а съ другой—барона Врангеля, находится извѣстная гостинница *Россія*—явившаяся плодомъ инициативы существовавшаго когда то „общества для распространенія жизненныхъ удобствъ въ Ялтѣ“. Гостинница „*Россія*“ постро-

*) Здѣсь рѣньше была контора Симферопольскаго мальпоза, въ настоящее время она перенесена въ гостинницу „*Франція*“.

Заде (арендаторъ г. Вялокуръ). На любую изъ этихъ дачъ можно прїѣхать прямо съ парохода. Всѣ указанныя здѣсь меблированныя комнаты и множество другихъ въ Ялтѣ отдаются съ прислугою и самоварами. Что касается стола, то на каждой большой дачѣ есть поварь, отпускающій завтраки и обѣды, цѣна на которые установилась въ Ялтѣ по 30 коп. за порцію. Лучшіе повара на дачахъ: Бентковскаго, Кажурина, Матвѣевскаго и въ домѣ Череповой.

Разумѣется, при громадномъ количествѣ меблированныхъ комнатъ, имѣющихся въ Ялтѣ, выборъ ихъ для прїѣзжающихъ на короткое время не представляетъ особенныхъ затрудненій. На помощь прїѣзжему имѣется справочная контора, указывающая, гдѣ имѣются свободныя комнаты; уличные же комиссіонеры довольно услужливы, но имѣютъ обыкновеніе накладывать свое veto на тѣ дачи, гдѣ имъ мало дадутъ, и естественно рекомендуютъ тѣ, гдѣ ожидаютъ большаго гонорара. Въ текущемъ году дѣятельности ихъ нанесенъ ударъ открытіемъ справочной конторы (на Морской въ д. Бентковскаго), гдѣ имѣются въ каждое данное время самыя подробныя свѣдѣнія о всѣхъ комнатахъ и квартирахъ. Цѣны комнатъ въ Ялтѣ въ несезонное время, зимою,—отъ 20 (даже 15) руб. въ мѣсяцъ съ отопленіемъ, самоваромъ и прислугою; весною и лѣтомъ цѣны возрастаютъ и осенью доходятъ иногда до крайней степени дороговизны: комната въ 20 руб. стоитъ тогда 60—75 руб. за 1 или 1½ мѣсяца. На Набережной за комнату съ бал-

кономъ платится въ мѣсяць 150—200 р. Въ это время года человѣку съ маленькими средствами нельзя сюда прїѣзжать. Даже на слободкѣ и въ Ауткѣ, на окраинахъ города, комнатка—хатенка оплачивается 30—40 руб. въ мѣсяць и хорошо еще, если найдется свободная.

О здѣшнихъ дачевладѣльцахъ и дачеарендаторахъ составились крайне невыгодное мнѣніе, утверждающее, будто они только и знаютъ, что „драть съ живаго и съ мертваго“. На сколько это вѣрно по отношенію къ цѣнамъ, — трудно сказать. Ялтинскій квартиросодержатель въ теченіи цѣлаго почти года выжидаетъ сезоннаго времени, которое должно вознаграждать его за цѣлый годъ; силой вещей цѣны въ сезонъ возрастаютъ, такимъ образомъ, до неимовѣрныхъ размѣровъ. Но справедливо и то, что многіе квартиросодержатели не считаютъ себя обязанными обставлять удобствами своихъ жильцовъ, забота о которыхъ какъ-бы не входитъ въ ихъ программу. Надо думать, однако, что повсемѣстно теперь возникающіе пансіоны на южномъ берегу, плохіе сезоны въ теченіи цѣлаго ряда лѣтъ,*) масса новыхъ квартиръ, — что все это, вызывая конкуренцію, отрезвляюще подѣйствуетъ на дачевладѣльцевъ и арендаторовъ, побуждая ихъ, изъ собственной выгоды, относиться болѣе внимательно къ интересамъ прїѣзжихъ.

Поселяющимся въ Ялтѣ на болѣе продолжительное время, особенно на зиму и съ боль-

*) Сезонъ послѣдняго 1888 г. представляетъ исключеніе: наливъ прїѣзжихъ былъ громадный. Къ тому же въ Лявадіи гостили Августѣйшія Дѣти.

ными, предстоитъ больше хлопотъ съ выборомъ помѣщенія. Несмотря на то, что за Ялтой въ послѣдніе 10—15 лѣтъ установилась репутація зимней станціи, замѣняющей русской публикѣ Меранъ и Ниццу, помѣщеній, приспособленныхъ къ зимѣ, въ ней очень мало. Сложенныя на скорую руку, главнымъ образомъ, для извлеченія сезонныхъ доходовъ, они, въ большинствѣ случаевъ (по крайней мѣрѣ половина ялтинскихъ помѣщеній), хотя имѣютъ печи, но отличаются сыростью или же холодны. Кромѣ того, въ ялтинскихъ квартирахъ всѣ входныя двери ведутъ непосредственно въ комнату, давал, такимъ образомъ, врываться холодному воздуху; сквозняковъ въ ялтинскихъ помѣщеніяхъ надо особенно опасаться. Помѣщенія съ кухней и хозяйственными удобствами рѣдки и обходятся очень недешево: ниже 600—700 руб. трудно найти сносныя три комнаты. Самой здоровой мѣстностью въ городѣ считается Садовая улица и дома по склону Дарсана (близъ сада кн. Дондукова-Корсакова); дома вблизи рѣчки не могутъ быть рекомендованы больнымъ.

Помѣщенія въ Ауткѣ отличаются неудобствами и, кромѣ того, тамъ господствуетъ полное отсутствіе санитарнаго надзора: нечистоты выбрасываются прямо на улицу, грязь сохнетъ по цѣлымъ недѣлямъ и проч.

Относительно „Старого города“ существуютъ противоположныя мнѣнія. Должно полагать, не прибѣгая къ ученымъ изслѣдованіямъ, что на возвышенныхъ мѣстахъ, наиболѣе удаленныхъ отъ

базара, воздухъ хорошъ; въ самомъ же старомъ городѣ, собственно въ прежней „азиатской“ Ялтѣ, съ ея узенькими улочками, маленькими дворами и грязью, едва ли кому нибудь можно совѣтовать селиться. Разумѣется, помѣщенія здѣсь дешевле, чѣмъ въ новомъ городѣ, но удобствъ въ нихъ еще меньше, чѣмъ тамъ. Въ послѣднее время, за Ливадскимъ мостомъ устроились хорошіе дома, гдѣ можно имѣть порядочный столъ и вполне приличное помѣщеніе. Особенно можно рекомендовать дачу Мейера „Стратеизъ“, дачу Всеволожской, дачу Райо, пансіонъ г-жи Монитетти и недавно устроенный пансіонъ доктора Вебера. Послѣдніе два пансіона, стоящіе какъ бы особо въ ряду ялтинскихъ квартиръ, съ здоровымъ домашнимъ столомъ и жизнью en famille, при заботливомъ уходѣ хозяевъ, вполне напоминаютъ собою лучшіе заграничные пансіоны.

Близъ города, за Ливадскимъ мостомъ, помѣщается и дача „*Чукурларъ*“ бывшая лечебная колонія, съ постройками барачной системы; но о ней мы будемъ говорить при описаніи ближайшихъ къ Ялтѣ дачъ.

Остается еще указать на *Общину Сестеръ Милосердія Краснаго Креста*. Въ общину принимаются пансіонеры съ платою отъ 35—50 руб. за комнату,—содержаніе и уходъ, что для немущихъ людей чрезвычайно удобно.

Община дѣйствуетъ съ 26 Октября 1884 г., учреждена съ соизволенія Государыни Императрицы и разрѣшенія Главнаго Управленія Россійскаго Общества Краснаго Креста, въ честь

Божіей Матери „Всѣхъ скорбящихъ радость“. Задача этого учрежденія, кромѣ упомянутой,—состоитъ въ образованіи постоянного персонала опытныхъ сестеръ милосердія въ гор. Ялтѣ, для ухода за тяжело больными. Община своихъ сестеръ пока не имѣетъ, а пользуется временно услугами петербургской покровской общины, снабжающей ялтинскую своимъ персоналомъ. Сестеръ мало, всего 8 или 9. За исключеніемъ почти половины сестеръ, изъ числа наличнаго состава, требующихся для самой общины, остается всего 3—4, для больныхъ внѣ общины,—требованье же громадное. Точно также комнатъ въ общинѣ пока слишкомъ мало*).

А ДРЕСЫ ВРАЧЕЙ.

По внутреннимъ и другимъ болѣзнямъ:

Андрезенъ, Бульварная улица, домъ Плати.
Принимаетъ отъ 10—12 час.

Богдановичъ, по Виноградной улицѣ, д. Меллеръ-Закомельскаго. Отъ 10—12 час. утра.

Берлинъ, Набережная ул., домъ Фарбштейна.
Отъ 9—11 час. утра (городовой врачъ).

Богословскій, Екатерининская ул., собств. домъ. Отъ 10—12 час. утра.

*) Надо замѣтить еще, что учрежденіе это не держится какихъ либо прочно установившихся правилъ на счетъ приема тѣхъ или другихъ больныхъ.

Веберъ Р., Бассейная ул., домъ Клименко (хирургъ).

Гурьянъ, Морская, д. Лейбовича. Отъ 9—11 час. утра и въ Чукурларъ.

Дмитріевъ, собств. домъ. Отъ 9—11 час утра (кромѣ среды).

Ивановъ, Набережная, домъ Иванова. Отъ 10—12 час. утра.

Кольцовъ, Малая Виноградная, собств. домъ. Отъ 11¹/₂ до 12¹/₂ час. утра; въ земской больницѣ 8—10 (земскій врачъ).

Лебедевъ, Аутская, собств. домъ. Отъ 10—12 час. утра.

Маркевичъ, д. Стельмаховича, у Ливадскаго моста. (акушеръ) Отъ 10—12 (уѣздный врачъ).

Ножниковъ, Виноградная, домъ Ланина. Отъ 9—11 час. утра.

Островскій, зубныя, глазныя, ушныя и хирургическія болѣзни. Набережная, д. Рѣшеткина.

Овсяннй, Виноградная, собствен. домъ. Отъ 9—11 час. утра.

Семновъ, Аутская, д. Рофе. Отъ 10—12 час. утра.

Смирновъ, Аутская, домъ Филиппова (хирургъ). Отъ 9—11 ч. утра.

Стельмаховичъ, собствен. домъ. Отъ 9—12 час. утра.

Штангеевъ, собств. домъ. Отъ 9—11 ч. у.

Тобинъ, собственный домъ.

Хотинская, домъ Файнберга.

По женскимъ и дѣтскимъ болѣзнямъ:

Веберъ Фр., собствен. домъ, по Ливадскому шоссе. Отъ 10—12 час. утра.

Гурьянъ, Анна Семеновна, женщина-врачъ, Морская, д. Лейбовича. Отъ 11—1 ч.

ВЪ ОКРЕСТНОСТЯХЪ.

Брюховской, Павелъ Григорьевичъ, въ Алуштѣ, земскій врачъ.

Брендель, въ Мисхорѣ.

Жиллинскій, въ Алушкѣ, собств. домъ.

Карпинскій, въ Исарѣ.

Молчановъ, въ Алуштѣ.

Троицкій, Владим. Мих., въ Ливадіи. Отъ 9—11 ч. утра, внутрен. бол.

Фейтельбергъ, въ Кастрополѣ.

Шишкинъ, въ Лименахъ.

Щепетовъ, Владиміръ Алексѣевичъ, въ Гурзуфѣ, внутр. и хирург. бол. отъ 10—12 ч. утра.

Каменская - Щепетова, Ираида Арсеньевна, женщина-врачъ, въ Гурзуфѣ, внутр., женск., дѣтск. болѣзни и акушерство; отъ 2¹/₂ до 4 ч. по пол.

Почтово-телеграфная станція помещается на Набережной, противъ пароходнаго агентства. Приемъ и выдача заказной и страхо-

вой корреспонденці ежедневно до 2-хъ часовъ (послѣ обѣда заказная отъ 4—6); къ сожалѣнію, въ Ялтѣ, можетъ быть, вслѣдствіе ограниченнаго штата служащихъ, установился такой порядокъ, что во время разбора почты всѣ дѣйствія приостанавливаются. Если вы попали ко времени разборки почты, то приходится часъ, полтора, или повременить или погулять. Здоровому человеку такой сюрпризъ только досаденъ, а больного ставить въ затруднительное положеніе: надо подыматься вновь по лѣстницѣ, или дожидаться въ душной сырой комнаты почтамта. Въ такомъ прославленномъ курортѣ, какъ Ялта, имѣющемъ претензію соперничать съ Европой, подобные порядки давно слѣдовало бы отмѣнить.—Корреспонденція вынимается изъ ящиковъ въ 5 часовъ вечера и 6 час. утра; почта уходитъ въ 8 часовъ утра: сухопутная, на Симферополь, ежедневно, а на Севастополь (кромѣ отправки пароходомъ) два раза въ недѣлю. Въ такомъ же порядкѣ и приходитъ почта.

Телеграфная корреспонденція (пословный тарифъ) принимается въ несезонное время до 9 ч. вечера; а въ сезонъ—круглыя сутки. Начальникъ почтово-телеграфной конторы Ю. П. Пальмахъ.

Экипажи и верховыя лошади. Въ Ялтѣ существуютъ для извозчиковъ опредѣленная такса и правила, которыя все предвидѣли, кромѣ способа, какъ именно заставить извозчиковъ возить по таксѣ.

При извѣстномъ желаніи, путемъ жалобъ въ полицію или въ городскую управу, можно, конечно, настоять на своемъ, но извозчики все таки не упускаютъ случая, при большомъ разгонѣ, взять сверхъ таксы.

Такса извознаго промысла въ Ялтѣ.

	Ѣдущимъ одному или двумъ.	Ѣдущимъ тремъ или четыремъ.
<p>Въ чертѣ города:</p> <p>Конецъ. 30 к.</p> <p>За ѣзду по часамъ не для катанья:</p> <p>За 1-й часъ—70 к., затѣмъ за каждые слѣдующіе $\frac{1}{2}$ часа . 30 к.</p> <p>Плата за ѣзду для катанья устанавливается по вза- имному согласію нанима- теля съ извозчикомъ.</p> <p>Въ ночное время съ 2-хъ час. ночи до 7-ми часовъ утра ѣдущіе уплачива- ютъ по таксѣ двойную плату.</p> <p>Ломовой извозчикъ:</p> <p>За перевозку тяжести и ба- гажа, не свыше 25 пуд.,</p>		

	Будущимъ одному или двумъ.	Будущимъ тремя или четыремъ
въ одинъ конецъ 30 к.		
За чертой города:		
Въ часъ .	80 к.	1 р.
За каждый часъ простоя 50 к.		
Такса на верховую лошадь:		
За весь день, до 10 час. вечера		
Подъ мужскимъ сѣдломъ .	3 р.	
” дамскимъ .	4 р.	
За полъ дня:		
Подъ мужскимъ сѣдломъ .	2 р.	
” дамскимъ ” .	3 р.	
День для верховой Ызды считается въ 14 час., между 8 час. утра и до 10 час. вечера, за полъ дня принимается 5 часовъ.		
Загородныя мѣстности, по распо- ложенію ихъ отъ Ялты, раздѣ- лены на 6 районовъ, при чемъ для каждаго изъ нихъ опредѣ- лены: какъ плата за оба конца извозику, такъ и обязательные для послѣдняго часы простоя, послѣ каковаго времени слѣду- етъ приплата за каждый лишній часъ простоя 50 коп.		

	Въдущимъ одному или двумъ.	Въдущимъ тремя или четырьмя.
<p>1-й районъ.</p> <p>Дачи гг. барона Пилларъ, Вит- мера, Мейера, Времевой, Ве- бера, Всеволожской, Дараганъ, Сабурова, Хорошавина, Нижняя Аутка и дача г. Цыбульского. За оба конца, считая 1 часъ ѣзды.</p>	80 к.	1 р.
<p>2-й районъ.</p> <p>Дача Корсакова, Верхняя Аутка, урочище Шеломе (окрестности Кучукъ-Сарай), дачи барона Розена, Чосновской (бывшая Понятовскаго), Эшлиманъ, Ки- риакова, Сафонова, Нижне-Мас- сандровскій паркъ, Дереккой, Ливадія. За оба конца, считая полчаса простоя, за 2 часа ѣзды</p>	1 р. 60 к.	2 р.
<p>3-й районъ.</p> <p>Верхняя Массандра, дача баро- нессы Фридериксъ, въ оба кон- ца, считая часъ простоя, за 3 часа ѣзды</p>	2 р. 40 к.	3 р.

	Блудимъ одному или двумъ.	Блудимъ двумъ или тремъ.
<p>4-й районъ.</p> <p>Ореанда, Лѣсничество, дачи: Фрембтеръ, Сабининыхъ, Василь-Сарай, Наташино, деревня Никита.</p> <p>Въ оба конца, считая 2 часа простоя за 4 часа ѣзды.</p>	3 р. 20 к.	4 р.
<p>5-й районъ.</p> <p>Гаспра, Кореизъ, дачи: г. Гончарова и графа Сумарокова-Эльстонъ, Ай-Тодоръ, водопадъ Учанъ-Су, Эрикликъ, Никитскій садъ, погребъ Магарачъ, дача Анастасьева, Айданиль,</p> <p>За оба конца, считая 2¹/₂ часа простоя, за 5 часовъ ѣзды</p>	4 р.	5 р.
<p>6-й районъ.</p> <p>Алупка, Мисхоръ, Гурзуфъ.</p> <p>За оба конца, считая 3 часа простоя, за 7 часовъ ѣзды.</p>	5 р. 20 к.	7 р.

Извлеченіе изъ правилъ извознаго промысла.

§ 9. Кучера наемныхъ экипажей должны быть трезвы, съ пассажирами вѣжливы; на улицахъ, во время стоянки, отъ лошадей не уходить и внутри экипажа не лежать, а во время ѣзды съ пассажирами—не курить.

§ 10. Экипажи, выѣхавшіе для промысла, должны стоять каждый на мѣстѣ, отведенномъ для того Городскою Управою; извозникъ всякому, желающему ѣхать, не имѣетъ права говорить „я занятъ“; занятый экипажъ долженъ находиться на дворѣ; очередь между извозниками о занятіи мѣсть стоянки опредѣляется городскою управою; извозникъ, стоящій на мѣстѣ, отведенномъ для стоянки, не имѣетъ права отказываться отъ ѣзды.

§ 11. Во двухъ-мѣстный экипажъ не должно садиться, безъ согласія извозника, болѣе двухъ пассажировъ, а въ четырехъ-мѣстный—болѣе четырехъ.

§ 18. Староста извозниковъ долженъ быть всегда на опредѣленномъ мѣстѣ, у гостинницы „Россія“.

§ 19. Пассажиры, относительно которыхъ будутъ нарушены настоящія правила или такса, должны заявить о томъ старостѣ, нолиціи или городской управѣ, причемъ долженъ быть представленъ или указанъ № билета; жалоба на извозника можетъ быть сдѣлана словесно или письмен-
но, даже по городской почтѣ.

Лучшіе экипажи и лучшихъ верховыхъ лошадей можно достать у татаръ Касимова, Ахте-

ма и др., составляющихъ сообща такъ называемую „компанію“. Когонибудь изъ состава компаніи всегда можно видѣть у воротъ гостиницы „Россія“; конюшни же компаніи находятся во дворѣ Барильо, по Набережной рѣчки Учань-Су. Хорошіе экипажи имѣются также у П. Иванова (Массандровская слободка, собственный домъ), у извозчиковъ: Амета, Андриана, Мануила, Фрола, Афанасія, Хай-Булы и др. Биржи у гостиницы „Франція“ и „Россія“, близъ Ливадскаго моста, у пристани и др. мѣстахъ.

Очеркъ Ялты. Покончивъ съ этими предварительными свѣдѣніями, необходимыми пріѣзжему на первыхъ порахъ, мы переходимъ къ описанію города.

Изъ прилагаемаго при семъ плана, поясненнаго подробнымъ спискомъ, видно, что Ялта официально раздѣляется на двѣ части — старый и новый городъ. Первая — въ предѣлахъ мыса св. Иоанна (ялтинской церкви) и стараго бульвара, до Полицейскаго моста; вторая отдѣлена отъ стараго города Мордвиновскимъ фруктовымъ садомъ и простирается до Ливадскаго моста, забирая и лѣвый берегъ рѣчки до начала аутинскихъ земель. Фактически же городъ вмѣщаетъ еще и третью часть — за Ливадскимъ мостомъ и рѣчкою Учань-Су, которая въ недалекомъ будущемъ войдетъ въ предѣлы городской территоріи.

Улицы. Въ старомъ городѣ: Бульварная, Елизаветинская, Почтовая, Бассейная, Церковная, Массандровская Кладбищенская; — въ новомъ городѣ: Набережная, Виноградная, Аутская (идутъ

параллельно другъ другу), Садовая, Ново-Виноградная, Екатерининская, Приютская, Прорѣзная, Морская, Дондуковская и Пушкинскій бульварь (устроенный по сю сторону рѣчки Учань-Су и принадлежащій къ городу).

Улицы за рѣчкой не имѣютъ еще опредѣленныхъ названій. Мосты: Полицейскій (въблизи агентства), Ливадскій (новый), и пѣшеходный Фьерфоровскій (черезъ рѣчку Учань-Су*).

Ялта расположена у морскаго залива, образуемаго выступами мысовъ Ай-Тодорскаго и св. Иоанна—въ Ялтинской долинь, состоящей, собственно, изъ двухъ меньшихъ—Дерекойской и Аутинской. Первая орошается рѣчкой *Гува* (или *Дерекой*, нѣкоторые называютъ ее *Ялтой*), а вторая—рѣчкой *Учань-Су* (по гречески *Кремастеро-Нерот*. е. летучая вода), которая, начинаясь съ горъ, образуя водопадъ, течетъ по камнямъ шумно и

*) Приведемъ здѣсь кстати обязательное постановленіе г. временнаго Одесскаго Генераль-Губернатора отъ 20 Мая 1888 г., касающееся застроенія зарѣчной части.

1. Признавъ необходимымъ урегулировать дѣло застроенія мѣстности между рѣчкою Учань-Су и границею Ливадіи, а также земельныхъ участковъ, прилегающихъ къ южно-бережскому шоссе, я, на основаніи 15—16 ст. Положенія объ усиленной охранѣ, постановляю, чтобы всѣ вообще постройки на означенной мѣстности, а также въ прилегающихъ къ южно-бережскому шоссе земельныхъ полосахъ, въ 50 саж. ширины въ каждую сторону отъ шоссе, возводились не иначе, какъ съ разрѣшенія мѣстнаго губернскаго начальства и моего утвержденія.

II. Принимая во вниманіе: а) что русло рѣки Учань-Су на протяженіи ея теченія отъ деревни Аугка до впаденія въ море значительно сужено возведеніемъ прибрежными владѣльцами по обоимъ берегамъ набережныхъ, б) что на-

быстро, протекаетъ мимо Аутки и у Ливадскаго моста впадаетъ въ море. Гува впадаетъ туда же у Полицейскаго моста. Лѣтомъ эти рѣчки пересыхаютъ. Обѣ онѣ какъ-бы указываютъ естественныя границы новаго города.

Ялта окружена слѣдующими точками Яйлы: съ западной стороны конусообразной горой *Могаби* и горной площадкой *Пендикю*, обѣ около 2500 фут. надъ уровнемъ моря; съ восточной стороны находится холмъ *Палекуръ*, у подножія котораго амфитеатромъ расположенъ старый городъ.

Окруженный такимъ образомъ горами, усѣянными по склону лѣсомъ, городъ расположенъ очень живописно и особенно пріятно поражаетъ, когда вы подъѣзжаете съ моря.

Старый городъ болѣе защищенъ, чѣмъ по-

бережия эти строились безъ должнаго техническаго надзора, в) что вполнѣ къ этимъ набережнымъ частныя владѣльцы стали возводить предназначенныя для жилья строенія, изъ которыхъ одно недавно обрушилось и г) что возможность значительной, подъ влияніемъ дождей, прибыли воды въ Учанъ-Су, какъ одной изъ горныхъ рѣкъ Крима, можетъ при такихъ условіяхъ угрожать опасностью прилегающимъ къ набережнымъ домамъ, я, въ видахъ огражденія общественной безопасности и на основаніи выше приведенныхъ статей Положенія объ охранѣ, призналъ необходимымъ временно, впродъ до подробнаго техническаго изслѣдованія устроенныхъ по берегамъ Учанъ-Су набережныхъ и особаго затѣмъ моего разрѣшенія, воспретить возведеніе какихъ либо построекъ ближе четырехъ саженей отъ стѣнъ означенныхъ набережныхъ. Виновные въ нарушеніи настоящаго обязательнаго постановленія будутъ подвергемы штрафу до 500 рублей или аресту до 3-хъ мѣсяцевъ.

Генераль отъ Инфантеріи Роопъ.

вый; тогда какъ послѣдній не гарантированъ отъ вѣтровъ, прорывающихся изъ ущелья по направленію отъ Учанъ-Су,—въ старыи городъ проникають только прохладныя теченія изъ долины Ай-Василь.

Безъ сомнѣнія, какъ болѣе возвышенная и удаленная отъ рѣчки и лихорадочныхъ мѣстъ съ подпочвенной водой, старая часть считалась бы болѣе здоровой, чѣмъ новая, если бы не рядъ антисанитарныхъ условій: базаръ, пристань, биржа ломовиковъ и, наконецъ, узкія улочки и дворы—азиатское наслѣдіе Ялты.

Непосредственно къ Ялтѣ примыкаетъ, со стороны новаго города, къ Учанъ-Су, деревня Аутка, раздѣляющаяся на верхнюю и нижнюю, съ населеніемъ, состоящимъ преимущественно изъ грековъ и отчасти татаръ; съ другой стороны, къ старому городу примыкаетъ Воронцовская и Мордвиновская слободки, населенныя болѣе русскими (пришлыми).

Всего въ Ялтѣ числится въ настоящее время (съ зарѣчной частью) около 350 домовъ и постоянныхъ жителей около 5000. Цифру эту, заимствованную изъ официальныхъ источниковъ, необходимо принять съ оговоркой: коренныхъ жителей здѣсь, пожалуй, меньше даже показаннаго числа; но надо имѣть въ виду пріѣзжихъ, которыхъ всегда можно насчитать въ Ялтѣ массу. И едва ли будетъ ошибочно, если мы скажемъ, что въ Ялтѣ во всякое данное время найдется живущихъ не менѣе 10 тысячъ.

Не смотря на то, что Ялта сдѣлалась мѣ-

стомъ, сильно посѣщаемымъ съ начала 60-хъ годовъ, развитіе ея далеко нельзя считать оконченнымъ. А развитіе это представляетъ почти безпримѣрное явленіе въ лѣтописяхъ русскихъ городовъ, и очеркъ его, для посѣщающихъ Ялту, вѣроятно, представится небезынтереснымъ. Ко дню 50-ти-лѣтія со дня наименованія Ялты городомъ (17 сентября 1888 г.), бывшимъ ялтинскимъ городскимъ головою, В. А. Рыбицкимъ, издана книжка, подъ названіемъ „50-ти-лѣтіе Ялты“ (историческій конспектъ и памятная книжка, съ приложеніемъ 3-хъ послѣдовательныхъ фотографій); отсылая читателя къ этой книжкѣ за подробностями, мы заимствуемъ изъ нея мѣста, наиболѣе характерныя въ исторіи развитія Ялты. Но сперва нѣсколько словъ о Ялтѣ старыхъ временъ. Ялта, какъ полагаютъ, основана въ числѣ прочихъ поселеній, греками-колонистами, давшими ей названіе „*Ялтиа*“ (отъ слова „Ялосъ“ берегъ) и существованіе ея дѣлается извѣстнымъ въ XII вѣкѣ изъ сочиненій одного нубійскаго писателя. Въ средніе вѣка она принадлежала генуэзцамъ, имѣвшимъ здѣсь своего консула; а съ 1475 года, вмѣстѣ съ остальными генуэзскими владѣніями въ Крыму, перешла къ туркамъ. Какъ при тѣхъ, такъ и при другихъ, она имѣла извѣстное торговое значеніе, какъ портъ, и была защищена крѣпостью. При туркахъ, хозяйничавшихъ здѣсь вмѣстѣ съ татарами, начались притѣсненія христіанъ, подъ влияніемъ гнета переходившихъ массами въ исламъ, такъ что нынѣшнихъ татаръ во многихъ южно-бережскихъ деревняхъ считаютъ

прямыми потомками грековъ-христіанъ. Достигнувъ высшихъ предѣловъ во время войны съ русскими, гоненіе христіанъ (и истребленіе ихъ) окончилось только незадолго до присоединенія Крыма къ Россіи, когда южнобережскіе христіане, съ разрѣшенія Императрицы Екатерины II, переселились въ Екатеринославскую губернію.

По присоединеніи Крыма, многіе изъ нихъ возвратились на родину, и оустѣвшій было край опять началъ проявлять признаки жизни. Такъ, въ деревню Аутку, нынѣ граничащую съ Ялтой, а прежде отстоявшую отъ Ялты на разстояніи 1½ версты, возвратилось 14 греческихъ семействъ, положившихъ начало нынѣшнему населенію; Ялта же совершенно приупала. Въ ней, по свидѣтельству Сумарокова, въ 1800 г. было только 13 избышекъ, для чиновъ греческаго балаклавскаго баталіона, составлявшихъ мѣстную стражу.

Когда, въ срединѣ 20-хъ годовъ, кн. Воронцовъ, генераль-губернаторъ Новороссіи, сосредоточилъ свое вниманіе на Крымѣ, то не позабыта была имъ и Ялта. Въ числѣ прочихъ мѣръ, предпринятыхъ для развитія края, князь счелъ полезнымъ, чтобы одно изъ прибрежныхъ поселеній южнаго берега называлось городомъ — и выборъ палъ на Ялту. Можетъ быть, тому способствовали ея традиціи, можетъ быть, ея центральное положеніе среди приморскихъ поселеній южнаго берега, а можетъ быть, князь остановился на Ялтѣ потому (и это скорѣе всего), что вокругъ нея успѣли уже къ тому времени сгруппироваться крупныя имѣнія, — какъ Ореанда, Алунка, Лива-

дія, Гаспра, Магарачь—заселившіяся помѣщичьими людьми, начинавшія приносить доходы и, слѣдовательно, нуждавшіяся хоть въ какомъ-нибудь административно-торговомъ центрѣ. Князь Версницовъ осуществилъ свою мысль въ 1837 г., во время пріѣзда Императора Николая Павловича, по повелѣнію котораго Ялта и названа городомъ. Но, впрочемъ, и затѣмъ, въ теченіи цѣлыхъ 25-ти лѣтъ, городъ подвигался впередъ очень медленно, ведя рѣдко оживляющуюся жизнь маленькаго черноморскаго порта.

Настоящій толчекъ развитію Ялты дало слѣдующее событіе первостепенной для нея важности:—пріобрѣтеніе Ливадіи, въ 1861 году, Императорской Фамиліей, которая съ тѣхъ поръ удостоивала посѣщать южный берегъ почти ежегодно. Государь Императоръ въ первый разъ прибылъ на южный берегъ 25 августа 1861 года. Разумѣется, частое посѣщеніе Ялты Высочайшими Особами и высокопоставленными лицами не осталось безъ вліянія на жизнь городка. Помимо того, что сюда стали стекаться пріѣзжіе и зашевелилась жизнь на первыхъ же порахъ,—цѣлый рядъ послѣдующихъ улучшеній, крайне важныхъ для города, достигнуть былъ общественными учрежденіями, при содѣйствіи Высочайшей власти. Такъ, напримѣръ, по введеніи городского положенія, у города не было ни одной десятины земли и, стѣсненный со всѣхъ сторонъ частными владѣніями, онъ не имѣлъ никакой возможности развиваться. И только съ 1874 года, когда Высочайше одобрень былъ планъ расширенія городской террито-

рін, Ялта сразу заняла 500 десятинъ, вмѣсто прежнихъ пяти. Съ тѣхъ поръ и начинается быстрый ростъ города; въ 70-хъ годахъ онъ имѣлъ всего 2—3 улицы, гдѣ сосредоточивалась и вся жизнь. Заброшенный теперь бульваръ, противъ гостинницы „Ялта“, былъ самымъ, такъ сказать, фешенебельнымъ мѣстомъ прежняго города. Но, съ расширеніемъ городской территоріи, возникли по нынѣшней Набережной новые дома, воздвигнута гостинница „Россія“, купленъ и устроенъ городской садъ, явилось газовое освѣщеніе и т. д. Однимъ словомъ, городъ принялъ мало по малу своеобразную фізіономію—отчасти моднаго центра для туристовъ, отчасти винограднаго курорта,—которою отличается въ настоящее время. Считаюгь, что въ Ялтѣ и ближайшихъ ея окрестностяхъ ежегодно перебиваетъ не менѣе 20 тыс. прѣзжихъ.

Къ числу ялтинскихъ неустройствъ принадлежатъ, между прочимъ, водоснабженіе и санитарное состояніе города. Вода съ давнихъ поръ проведена въ городъ изъ массандровскаго источника кн. Воронцова; но система трубъ не удовлетворительна и подвергалась передѣлкѣ нѣсколько разъ. Съ тѣхъ поръ, какъ число живущихъ въ Ялтѣ такъ замѣтно увеличилось, водопроводъ не удовлетворяетъ потребностямъ всего города и часто въ новой части его по цѣлымъ суткамъ нѣтъ воды.

При такихъ остоятельствахъ, городъ вошелъ было въ переговоры съ владѣлицей имѣнія „Панагія“ (близъ Дерекоя) о приобрѣтеніи обильнаго

источника, находящагося въ предѣлахъ ея владѣній. Но соглашеніе не состоялось. Въ прошломъ году инженеръ Конради, которому городъ поручилъ изслѣдовать находящіеся близъ города источники, предложилъ проектъ переработки массандровскаго источника въ коренной его почвѣ. При этой обработкѣ, источникъ, по мнѣнію г. Конради, можетъ давать до 120 тыс. ведеръ воды въ сутки. Требуется израсходовать до шестидесяти тысячъ рублей. Но жертва эта слишкомъ не велика, если принять во вниманіе, что безъ хорошаго водопровода все богатство Ялты—ея растительность—прійдетъ въ упадокъ.

Что касается санитарнаго состоянія города, то оно, по отзывамъ компетентныхъ людей, не можетъ назваться удовлетворительнымъ. Загрязненіе рѣчекъ по пути прохожденія ихъ мимо татарскихъ жилищъ, близость бойни, гдѣ происходитъ сожиганіе нечистотъ, неопрятное состояніе дворовъ, прилегающихъ къ окраинѣ города,—все это обстоятельства настолько же важныя, насколько важно было до сихъ поръ отсутствіе канализационной системы; послѣдній недостатокъ будетъ въ скоромъ времени устраненъ: въ настоящее время идетъ дѣятельная прокладка трубъ и сооруженіе съ самыми сложными усовершенствованіями, отданное инженеру Жюніену, въ скоромъ времени будетъ готово. Проектъ таковъ: главная приѣмная труба отрѣзываетъ всѣ существующіе стоки отъ моря, собираетъ въ себя и, вмѣстѣ съ непрерывнымъ притокомъ воды, выноситъ нечистоты въ море, за таможенный мысъ, на значитель-

ную глубину. Къ сожалѣнію, до устраненія недостатка въ водѣ, и канализаціонная система не можетъ принести необходимой пользы.

Несомнѣнно, что Ялта — курортъ, должна имѣть постоянного санитарнаго врача для надзора за состояніемъ дворовъ и изслѣдованія продуктовъ. Таковой и былъ раньше въ Ялтѣ, но, вслѣдствіе какихъ то недоразумѣній, оставилъ службу.

Прогулки въ Ялтѣ. Городской садъ выходитъ на Набережную и Виноградную улицы. Онъ имѣетъ тѣнистыя мѣста, гдѣ можно укрыться отъ зноя, но, къ сожалѣнію, вслѣдствіе близости подпочвенной воды и отсутствія дренажа, отличается сыростью, вслѣдствіе чего врачи запрещаютъ посѣщать его вечеромъ, а въ зимнее время даже днемъ. Здѣсь, въ саду, находится фотографія Орлова, навильонъ для бесплатнаго чтенія газетъ въ сезонное время, ресторацъ и городской театръ, арендуемый г. Новиковымъ. Обыкновенно, въ сезонное время, здѣсь бываетъ оперетка, а иногда устраиваются драматическія представленія, съ участіемъ гостящихъ въ Ялтѣ знаменитостей. Въ саду ежедневно играетъ музыка въ теченіе 6-ти мѣсяцевъ: съ половины апрѣля до конца октября. Расходы на нее пополняются такъ называемымъ „сезоннымъ сборомъ“ (по 5-ти руб. съ пріѣзжаго), разрѣшеннымъ городу первоначально на 5 лѣтъ, а нынѣ, вслѣдствіе возбужденнаго ходатайства, — еще на 5 лѣтъ. Для большей части пріѣзжихъ, этотъ сборъ — раздражающее заграничному — является крайне несимпатич-

нымъ, такъ какъ плата взимается на содержаніе музыки, которую часто не хотятъ слушать, и на расходы по саду, въ который нельзя показаться вечеромъ, изъ опасенія простудиться.

Мордвиновскій садъ по Набережной: часть его открыта для публики, а въ другую, изобилующую роскошными фруктовыми деревьями, доступъ возможенъ только по билету отъ г. Зафиропуло, управляющаго имѣніемъ графа Мордвинова. Садъ тянется на протяженіи цѣлой версты, до деревни Дерекой.

Въ паркѣ князя Дондукова-Корсакова (выше Лутской улицы) входъ свободенъ, но восхожденіе на гору, гдѣ онъ расположенъ, сопряжено съ трудностями для слабыхъ людей.

Самой пріятной прогулкой въ незнойное время остается, конечно, Набережная, къ расширенію которой, путемъ засыпки прибрежной полосы моря и укрѣпленія массивами, приступлено вотъ уже два съ лишнимъ года. На этотъ предметъ ассигновано привительствомъ 35 тысячъ рублей и такую же сумму ассигновалъ городъ, получивъ ее въ ссуду отъ правительства. Лѣтомъ прошлаго года и зимою нынѣшняго значительная часть работъ была разрушена сильными бурями, вслѣдствіе, какъ утверждаютъ, недостаточной величины массивовъ—и, вѣроятно, работы обойдутся дороже, чѣмъ предположено по смѣтѣ. По благополучномъ окончаніи ихъ (если только онѣ будутъ продолжаться), на расширенной набережной проектировано разбить бульваръ, который, конечно, сдѣлается главнымъ мѣстомъ для прогулокъ, въ

ущербъ неудавшемуся городскому саду. Здѣсь же, можетъ быть, возникнетъ и будущій курзалъ, о постройкѣ котораго толкуютъ уже нѣсколько лѣтъ. Купальни Ланина и Кажуриной, находящіяся теперь на самомъ видномъ мѣстѣ, въ центрѣ Набережной, предназначены тогда къ сносу.

Недостатокъ въ Ялтѣ мѣстъ для близкихъ прогулокъ устранится, когда разрастется Пушкинскій бульваръ (названный такъ по постановленію городской думы, въ воспоминаніе 50-ти-лѣтней годовщины смерти поэта), разбитый по набережной рѣчки Учанъ-Су и состоящій изъ трехъ параллельныхъ полосъ — для экипажей, для верховой ѣзды и для пѣшеходовъ. Онъ соединится съ расширенной набережной у Ливадскаго моста и, такимъ образомъ, получится пространство для прогулокъ въ двѣ слишкомъ версты. Затѣмъ, перейдя пѣшеходный мостъ черезъ рѣчку, можно будетъ понасть на другое загородное гулянье, устраиваемое г. Фьерфоромъ на одномъ изъ лѣсныхъ участковъ въ зарѣчной части (рядомъ съ дачей д-ра Вебера). Судя по извѣщенію г. Фьерфора, бульваръ будетъ снабженъ въ достаточномъ количествѣ скамейками, бесѣдкою, галлереей для прогулокъ въ дурную погоду и небольшимъ рестораномъ, гдѣ будутъ молоко, чай, кофе, фрукты, минеральная вода, виноградъ и завтракъ изъ мясныхъ блюдъ.

Ялтинскіе сезоны и лечебныя средства каждаго изъ нихъ. Распредѣляя жизнь въ Ялтѣ по сезонамъ, необходимо сказать и о лечебныхъ средствахъ, которыми могутъ пользо-

ваться больные. Но объ этомъ предметѣ, въ концѣ книжки, говорится подробно. Здѣсь же коснемся лечебныхъ средствъ настолько, насколько это необходимо для практическаго съ ними ознакомленія. Жизнь въ Ялтѣ распредѣляется, сообразно временамъ года, по сезонамъ и каждый изъ нихъ предоставляетъ въ распоряженіе больного извѣстныя лечебныя средства. Таковыми въ Ялтѣ, главнымъ образомъ, являются: климатъ, морскія купанья, виноградъ, кумысъ и кефиръ.

Климатъ южнаго берега давно прославленъ стоекостію молвы; что же касается точныхъ данныхъ, то до сихъ поръ единственнымъ источникомъ, откуда почерпали ихъ, служатъ метеорологическія наблюденія доктора Дмитріева, непрерывно повторяемыя во всѣхъ ученыхъ и неученыхъ книжкахъ о южномъ берегѣ. Несомнѣнно, что южнобережская зима переносится легочными больными гораздо легче, чѣмъ зима въ другихъ мѣстахъ Россіи. Общій характеръ ея мягокъ, рѣзкихъ холодовъ не бываетъ. Но за то нерѣдки рѣзкія перемѣны и переходы, вслѣдствіе чего больные должны быть крайне осторожны. Выдаются зимою ясныя солнечныя дни; но, вслѣдъ за ними, по цѣлымъ недѣлямъ льютъ дожди, смѣняемые, въ свою очередь, вѣтрами, большей частью рѣзкими, причиняющими вемало опустошеній. Снѣгу выпадаетъ мало и онъ, обыкновенно лежитъ не болѣе нѣсколькихъ часовъ.

Холода начинаются чаще всего въ концѣ декабря, продолжаясь, приблизительно, до среди-

ны февраля. Температура въ это время колеблется между 1—4 градусами тепла по Реомюру.

Весна въ Ялтѣ, какъ вообще на южномъ берегу, наступаетъ рано, но температура подвержена значительнымъ колебаніямъ.

Въ лѣтнее время выдаются, не смотря на близость моря, такіе знойные дни, что положительно нѣтъ возможности дышать. Въ это время легочные больные или уѣзжаютъ совсѣмъ изъ Ялты, или переѣзжаютъ въ окрестности, — въ горы, въ лѣса.

Морскія купанья въ Ялтѣ начинаются въ срединѣ мая (при температурѣ около 14°) и продолжаются (при температурѣ, доходящей до 18—20°) до конца октября.

До сихъ поръ здѣсь были три купальни: Орлова, мало посѣщаемая пріѣзжими—въ старомъ городѣ, Кажуриной и Ланина—въ новомъ. Цѣна за входъ безъ бѣлья 5—7 коп., съ бѣльемъ 10—15 коп., помѣсячно дешевле. По случаю расширения набережной, обѣ купальни, вѣроятно, будутъ снесены, а потому говорить съ ихъ достоинствахъ или недостаткахъ представляется излишнимъ. Замѣтимъ только, что, построенныя не фундаментально, эти купальни были мало защищены во время сильной волны и много разъ (продолженіи лѣта въ нихъ нельзя было купаться. Вблизи Ливадскаго моста построены теперь г-номъ Шапшаломъ новыя купальни, съ ваннами.

Виноградъ лечебный продается въ Ялтѣ 15—20 коп. за фунтъ; его берутъ или въ садахъ, или въ фруктовыхъ лавкахъ, или въ специально-

виноградныхъ торговляхъ, устраивающихся на время сезона. Лучшій виноградъ въ садахъ г-на Глаголева, Винберга и Дондукова-Корсакова.

Кумысъ (весною) и кефиръ (зимою) готовится татарами Кугушевымъ (заказы принимаются въ аптекъ Леви въ старомъ городѣ) и Мустафою Нури (заказы принимаются въ аптекарскомъ магазинѣ Фридланда и въ аптекъ Левентона). За кумысъ платятъ отъ 50—60 коп. за бутылку, а за кефиръ отъ 30—35 коп. Заведенія того и другого находятся въ Дерекое и, кажется, рѣдко посѣщаются врачами. Достоинство кумыса, приготовляемаго въ Ялтѣ, подвержено большому сомнѣнiю и это естественно, если вспомнить, что близъ гористой Ялты кобылицы не имѣютъ того выпаса, тѣхъ сочныхъ травъ, которыми онѣ питаются въ степныхъ мѣстахъ, напр., близъ Уфы и Самары. Кефиръ же готовится добросовѣстно.

Горныя станціи. Горный воздухъ, болѣе разрѣженный, напитанный озономъ, менѣе подверженный рѣзкимъ перемѣнамъ и, наконецъ, освѣжающійся постоянными теченіями, съ давнихъ поръ уже признанъ очень полезнымъ для всякаго рода грудныхъ болѣзней, и за границей, во многихъ мѣстахъ, существуютъ пансіоны въ горахъ, имѣющіе значеніе не только лѣтнихъ, но и зимнихъ климатическихъ станцій. Возлѣ Ялты пока существуетъ въ горахъ, собственно говоря, одинъ только пунктъ для больныхъ: это — *Исарь*, гдѣ женщиной врачомъ, г-жей Веніаминовой, устроенъ пансіонъ, арендуемый врачомъ г. Карпинскимъ.

Изъ доклада д-ра Дмитріева, читаннаго въ одномъ изъ засѣданій ялтинскаго отдѣла Общества охраненія народнаго здравія, мы узнаемъ, что Исаръ очень благотѣтельно дѣйствуетъ на легочныхъ больныхъ. „Исаръ“, какъ извѣстно, находится въ горахъ, на высотѣ 900 фут. надъ уровнемъ моря. Вблизи—какихъ либо поселеній совсѣмъ нѣтъ; самое ближайшее—деревня Аутка—находится въ 4-хъ верстахъ отъ „Исара“. Вслѣдствіе этого, воздухъ тамъ необыкновенно чистъ. Кромѣ того, „Исаръ“ находится въ глухомъ сосновомъ лѣсу, который выдѣляетъ массу озона, губельно дѣйствующаго на всякихъ вредныхъ бактерій, а потому постоянно очищающаго воздухъ.

Объ Исарѣ, впрочемъ, приходится слышать и другія мнѣнія, отъ врачей же, не столь благопріятныя. Такъ, нѣкоторые находятъ, что тамъ слишкомъ сыро. Затѣмъ, пансіонъ какъ-бы предназначенъ больше для здоровыхъ; больной же, во всякомъ случаѣ, долженъ привезти когонибудь для постояннаго ухода за собою.—Плата въ пансіонѣ за комнату со столомъ отъ 75—до 100 руб. въ мѣсяць съ одного человѣка. Пансіонъ открытъ съ апрѣля до конца октября. Связаніе съ Ялтой, по водонадной дорогѣ, черезъ Аутку, или же мимо Ливадіи по шоссеиной почтовой. Въ пансіонѣ есть экипажъ.

Въ получасовомъ разстояніи отъ „Исара“ находится, также въ сосновомъ лѣсу, дача г. Полянцева (бывш. гр. Адлерберга), подъ названіемъ „Парнасъ“. Мѣстность и здѣсь для больныхъ благопріятная, сосны меньше, чѣмъ на „Исарѣ“,

но зато меньше сырости. Однако, порядки, существующіе на этой дачѣ, куда самъ хозяинъ и не заглядываетъ, до того не хороши, что жить здѣсь трудно: помѣщенія отдаются безъ стола и прислуги, надо имѣть и свой экипажъ.

Въ заключеніе—о горной станціи, проектируемой мѣстнымъ климатологическимъ отдѣломъ (общество врачей). Врачи возбудили ходатайство о выдѣленіи на горѣ „Пендикю“, изъ состава казенной лѣсной дачи, нѣсколькихъ десятинъ, для устройства горной станціи. Площадь Пендикю, найденная комитетомъ врачей одной изъ самыхъ благоприятныхъ горныхъ мѣстностей для пребыванія больныхъ въ теченіи круглаго года, лежитъ на высотѣ болѣе 2500 фут. надъ уровнемъ моря, въ 10 верстахъ отъ Ялты, по яйлинскому шоссе, между водонадомъ Учанъ-Су и вершиной Ай-Петри. Мѣсто, безъ сомнѣнія, удобное во всѣхъ отношеніяхъ. Метеорологическія наблюденія показали, что температура воздуха здѣсь въ среднемъ на 11° ниже, чѣмъ въ Ялтѣ. Въ то же самое время мѣстность эта совсѣмъ не удалена отъ моря, такъ что воздухъ ея чисто морской, чего бы нельзя было имѣть, еслибы эта станція устроивалась гдѣ нибудь на Кавказѣ.

Починъ предпріятія, какъ уже сказано, принадлежитъ „обществу врачей“. Оно проектируетъ устройство станціи на самыхъ широкихъ началахъ: предполагается устроить двѣ большія гостинницы, перваго и втораго ранга, рядъ отдѣльныхъ дачъ барачной системы, различныя лечебныя заведенія, кургаузъ, паркъ, экипажные дворы и, наконецъ,

всевозможные продовольственные склады, словомъ, все, что только можетъ потребоваться для комфорта, для отдыха и для исцѣленія больного.

Чтобы гористая, удаленная отъ южнобережнаго центра станція эта не очутилась отрѣзанной отъ всего міра и чтобы избавить своихъ пансіонеровъ отъ дорого стоящаго и неудобнаго переѣзда въ экипажѣ, общество выключитъ въ уставъ свой устройство зубчато-колесной желѣзной дороги до самой вершины. Кромѣ того, по окончаніи бахчисарайскаго шоссе, Пендикю будетъ имѣть прямое сообщеніе съ деревнями богатырской волости, откуда возможно будетъ запасаться пищей и молочными продуктами.

Для устройства станціи организуется акціонерная компанія, уставъ которой находится въ настоящее время на разсмотрѣніи высшихъ правительственныхъ инстанцій.

Упомянемъ еще о пансіонѣ „Гастрія“, въ имѣніи княгини Вяземской, въ 2—3 версты отъ Ялты, въ сторонѣ отъ аутской дороги на водопадъ. Пансіонъ расположенъ на высотѣ около 700 футовъ надъ уровнемъ моря, мѣстоположеніе южное, сухое, всѣ постройки фундаментальныя, каменные, въ коихъ имѣются до 40 квартиръ, выходящихъ въ прекрасный старый тѣнистый садъ. Въ имѣніи имѣются два собственныхъ водопровода, которые снабжаютъ круглый годъ пансіонъ чистою и здоровою водою. Пансіонъ имѣетъ также собственные виноградники, въ коихъ болѣе 48-ми отборныхъ сортовъ столоваго и лечебнаго винограда; мѣстность пансіона здорова, съ чистымъ

воздухомъ и имѣеть пріятные виды на всѣ окружающія Ялту горы; равно на морѣ и на самый городъ (цѣны и другія подробности въ объявленіяхъ).

Чукурларъ. Заговоривъ о дачахъ близъ Ялты, нельзя пройти молчаніемъ *Чукурларъ*, дачу наследниковъ Корсаковыхъ, гдѣ устроена была, по инициативѣ д-ра Ограновича, возбуждившая много толковъ, лечебная колонія по барачной системѣ. Пайщики этого предпріятія не могли жаловаться на публику, такъ какъ эта послѣдняя очень сочувственно относилась къ колоніи. Но, повліяли на нихъ большія затраты, постоянныя передѣлки бараковъ, или причиной были разногласія, — во всякомъ случаѣ, товарищество въ 1887 году ликвидировало свои дѣла, и бараки проданы были на сносъ. Тѣмъ не менѣе, колонія не распалась и продолжаетъ существовать, хотя на другихъ началахъ. Лица, купившія бараки, получили предложеніе отъ владѣлицы оставить ихъ на прежнихъ мѣстахъ, подъ условіемъ уплаты ей за пользование землею извѣстнаго процента съ доходовъ. Управляющій дачей, г. Кандиба, весьма внимательный къ интересамъ жильцовъ, завѣдуетъ и отдачей въ наемъ барачныхъ.

Колонія имѣеть свои виноградники, рошу для прогулокъ, своего врача, купальни, кабинетъ для чтенія и проч. Расположенная надъ самымъ моремъ, въ сторонѣ отъ скученныхъ городскихъ построекъ, она представляетъ пріятное мѣстопробываніе, особенно осенью и лѣтомъ, когда публика по прежнему охотно занимаетъ бараки. Цѣны

Справочная контора, противъ типографіи.

Библиотека Волковой, Набережная и Морская, домъ Майтона.

Фотографіи: 1) Отто Ренара, противъ библиотеки. 2) Ф. Орлова, въ городскомъ саду и 3) Миткина, Екатерининская улица,

Нотариусы: Волковъ, гдѣ библиотека, и Лапотниковъ, собствен. домъ, по Виноградной.

Заганчивая обзоръ собственно Ялты, мы должны сказать еще нѣсколько словъ о строящемся „мольт“ для защиты судовъ. Мольтъ начинается у мыса св. Юанна и, вдаваясь въ море на 200 сажень, образуетъ гавань, удобную для стоянки пароходовъ, высадки пассажировъ и выгрузки товаровъ при всякомъ волненіи. Потребность въ сооруженіи неотложная. Какъ извѣстно, на всемъ южномъ побережьи Крима не имѣется ни одного пункта, гдѣ бы могли отстаиваться суда въ бурное время. Съ постройкой въ Ялтѣ мола сдѣлается возможнымъ до сихъ поръ крайне затруднительное и дорого стоящее сообщеніе между населенными мѣстностями и дачами южнаго берега при посредствѣ небольшихъ пароходовъ, и усилится чрезъ это торговля и приливъ пріѣзжихъ. При жизни еще князя Воронцова сознавалась необходимость постройки мола, но сдѣланныя тогда попытки его сооруженія были неудачны: остатки мола, разрушеннаго волнами, виднѣются и сейчасъ у берега въ видѣ каменныхъ глыбъ. Пред-

полагаемый теперь молъ будетъ имѣть максимумъ 10 сажень ширины. минимумъ 3 и долженъ будетъ защищать суда отъ сѣверо-восточныхъ вѣтровъ. Въ виду защиты ихъ и отъ южныхъ, въ настоящее время возбужденъ вопросъ о постройкѣ еще другаго мола—дополнительнаго, идущаго отъ новой набережной, гдѣ помѣщается часовня, навстрѣчу главному. Работы будутъ стоить до 1½ миллионовъ рублей.

Постройку мола, по договору съ казной, производятъ инженеры Бертъе-Делагардъ и Шевцовъ и, вѣроятно, она будетъ окончена не ранѣе, чѣмъ черезъ 2 года.

(Планъ мола смотри на планѣ гор. Ялты).

Ближайшія окрестности Ялты, куда обыкновенно туристы совершаютъ прогулки пѣшкомъ, верхомъ и въ коляскѣ—это деревни Дерекой и Ай-Василь, водопадъ, гора Ай-Петри, Массандра, Магарачъ, Никита, Гурзуфъ, Ливадія, Эрикликъ, Ореанда, Ай-Тодоръ, Мисхоръ, Алупка, Симеизъ, Лимена и др.

Поѣздка на водопадъ. Прогулку эту совершаютъ верхомъ или въ экипажахъ. Къ водопаду (10 верстъ отъ Ялты) есть двѣ дороги: шоссеиная—мимо Ливадіи и другая—деревней Ауткой. Обыкновенно ѣдутъ по одной дорогѣ, а возвращаются по другой. Дорога на водопадъ, начинающаяся около Ливадіи, построена инженеромъ Шишко и считается, помимо живописности, образцомъ инженернаго искусства. Водопадъ Учанъ-су (летучая вода) образуется рѣчкой того-

же имени, которая беретъ въ горахъ свое начало и, падая съ одного уступа на другой, низвергается затѣмъ съ огромной силой въ бездонную пропасть. Водопадъ интересенъ въ апрѣлѣ, или, вообще, послѣ большихъ дождей. Во время зноя онъ изсыкаетъ и, падая тонкой струей, не представляетъ ничего интереснаго. Высоту паденія его опредѣляютъ въ 150 сажень. Съ водопада замѣчательный видъ на Ялту.

Остатки древнихъ укрѣпленій, сохранившихся близъ водопада, называютъ Учанъ-су-Исаръ (крѣпость Учанъ-су).

Не доѣзжая водопада, у самой дороги, находится шоссейная казарма, гдѣ можно имѣть самоваръ, молоко, яйца. Не мѣшаетъ захватить съ собою чай и сахаръ.

Прогулки въ Аутку, Дерекой и Ай-Василь представляютъ интересъ для тѣхъ, которые хотятъ видѣть жизнь и нравы мѣстнаго населенія.

Аутка, граничащая съ городомъ, раздѣляется на нижнюю (до дачи графа Ностица) и верхнюю, — въ ней живутъ преимущественно греки. Но далѣе, уже на краю Аутки, живетъ нѣсколько татарскихъ семействъ, занимающихся табакководствомъ. У нихъ есть здѣсь своя небольшая мечеть.

Главная же соборная мечеть съ хатипомъ (высшее духовное лицо) находится въ деревнѣ *Дерекой*, — главномъ мѣстѣ жительства ялтинскихъ татаръ. — Татары, имѣющіе въ Ялтѣ магазины, лошадей, или занимающіеся другимъ дѣломъ, всѣ почти живутъ въ Дерекоеѣ. — Дорога въ Дерекой

ведеть черезъ Мордвиновскій садъ, но удобнѣйшая дорога, которая приводитъ въ центръ Деревки—это Садовая улица. Разстояніе—одна верста.


Деревня *Ай-Василь* расположена амфитеатромъ, правѣ деревни Дерекой, и хорошо видна, когда вы поднимаетесь изъ Ялты по дорогѣ, ведущей въ Массандру. Крутая гора, возвышающаяся надъ Ай-Василемъ, извѣстна подъ именемъ *Лопата*,—разстояніе (тропинками) около 9 верстъ; колесной дороги нѣтъ.

Названіе „Ай-Василь“—греческое, означающее „Святой Василій“ и показывающее, что здѣсь жили нѣкогда греки. Вѣроятно, они вмѣстѣ съ другими своими единовѣрцами приняли магометанство при турецко-татарскомъ владычествѣ.—Это предположеніе изслѣдователей подтверждается типомъ южно-бережскихъ татаръ, у которыхъ очень мало монгольскаго. Кромѣ того, у нихъ, по словамъ Кондораки, сохранились обычаи вродѣ изготовленія хлѣба на пасху (въ нѣкоторыхъ деревняхъ), ясно указывающіе на ихъ христіанское происхожденіе. Изъ Ай-Василя есть очень живописная верховая тропинка на Бахчисарай—мимо деревни *Біюкъ-Узѣмбаиць*.

Промѣрка на Ай-Петри. Изъ Ялты многіе ѣдутъ сюда полюбоваться восходомъ солнца. Извозчики берутъ за проѣздъ 12—15 рублей. До Ай-Петри считается по шоссе 28 верстъ. Если выѣхать изъ Ялты тропинкой напрямикъ (черезъ Аутку), то можно сократить 3—4 версты. Отправляясь на Ай-Петри, надо зацѣпиться не только теплой одеждой, но и захватить провизію.

Дорога идетъ на Учанъ-су; отсюда она круто поворачиваетъ влѣво и тянется лѣсами. На 12-й верстѣ находится фонтанъ съ хорошею горною водою. Отъ фонтана до верхушки Яйлы 24 крутыхъ и множество меньшихъ поворотовъ, и съ каждымъ поворотомъ открываются картины одна другой лучше. На 17-й верстѣ находится „Пендикюльская“ шоссейная казарма. Съ правой стороны вы увидите скалу „Шишко“, огороженную рѣшеткою къ обрыву, тутъ же скамья и мачта. Все пространство передъ вами скорѣе напоминаетъ степную, немного волнистую мѣстность. Насколько хватаетъ глазъ — нѣтъ ни одного деревца. Но вся шоссейная дорога убѣгаетъ лентою далеко впередъ. По направленію къ Севастополю верстахъ въ пяти отъ балагана видѣнъ холмъ съ вѣхою, который носить названіе „Баденэ-Хырѣ“. Холмъ этотъ выше всѣхъ окрестныхъ высотъ, съ него въ ясную погоду видны Севастополь, Евпаторія, Симферополь и—на громадную даль—море. На Ай-Петри слѣдуетъ ѣхать, разумѣется только въ ясную погоду. На вершинѣ есть балаганъ, отъ котораго дорога сворачиваетъ къ шпилью Ай-Петри влѣво, разстояніе добрыхъ 3 версты. На колесахъ отъ балагана къ шпилью ѣхать нельзя, верхомъ можно. Тропа, по которой приходится идти, очень неудобна тѣмъ, что масса мелкаго камня—на каждомъ шагу, и это для пѣшехода, въ особенности для дамъ и слабыхъ, довольно утомительно. Тропа дѣлаетъ нѣсколько спусковъ, подъемовъ и незначительныхъ поворотовъ и проходитъ мимо „ледника“—широ-

кое неправильное отверстие въ землѣ, родъ ямы, изъ которой торчатъ нѣсколько большихъ кустовъ: проваль этотъ очень глубокий, изъ него татары лѣтомъ добываютъ снѣгъ, который продаютъ въ Ялтѣ. За ледникомъ тропу пересѣкаетъ другая, ведущая влѣво, внизъ въ Кореизъ и Гаспру; по ней не трудно проѣхать и верхомъ, — часть пути. Передъ самымъ шпилемъ приходится сдѣлать болѣе крутой подъемъ, здѣсь тропа проходить по небольшому, но густому буковому лѣсу, единственной растительности во всемъ ай-петринскомъ районѣ. У вашихъ ногъ разстилается чуднымъ ковромъ вся мѣстность отъ Ай-Тодора до Кекенеиза. Ялту отъ васъ закрываетъ „Могаби“, но Лѣсничество, Массандра, Никита, Аю-Дагъ видны хорошо. Характерно для русскаго курорта, что въ такомъ красивомъ мѣстѣ, куда совершается столько экскурсій, негдѣ поѣсть и переночевать, если не считать упомянутаго балагана сомнительной чистоты, гдѣ можно иногда достать самоваръ.



ВО ВСѢХЪ КНИЖНЫХЪ МАГАЗИНАХЪ
СТОЛИЦЪ, ПРОВИНЦІЙ И КРЫМА

ПОСТУПИЛА ВЪ ПРОДАЖУ

НОВАЯ КНИГА

„КРЫМСКІЯ ПОВѢСТИ“

В. И. НЕМИРОВИЧА-ДАНЧЕНКО

изящно изданный томъ, формата французск. романовъ.

500 страницъ, Цѣна **2** р.

Выписывающіе отъ издательницы, А. Москвичъ,
въ Ялтѣ, за пересылку не платятъ.

Книгопродавцамъ обычная уступка.

Ливадія — Ласпи.

Л и в а д і я.

Знаменитое царское имѣніе, часто служащее съ 60-тыхъ годовъ лѣтней резиденціей Императорской фамилии, находится въ двухъ верстахъ отъ Ялты.

Въ мѣстности, занимаемой нынѣ Ливадіей, вѣроятно было нѣкогда греческое поселеніе, — здѣсь найдены, на примѣръ, греческія гробницы. Самое названіе „Ливадія“ греческаго происхожденія и означаетъ „луговая поляна“.

Земля Ливадіи, вмѣстѣ съ землями Ореанды и Алупки, пожалованная Императрицей Екатериной ауткинскимъ грекамъ, была куплена у послѣднихъ Ревеліоти. Отъ Ревеліоти Ливадія перешла къ графу Потоцкому, а отъ наслѣдниковъ графа — въ министерство удѣловъ. Въ 1871 году Ливадія сдѣлалась собственностью покойной Государыни Маріи Александровны, а нынѣ составляетъ частную собственность Государя Императора.

Главныя зданія въ Ливадіи — два храма и дворцы Государя Императора и Наслѣдника Цесаревича: — построены архитекторомъ Монигетти въ византійскомъ стилѣ. Въ 1887 году послѣднее зданіе разобрано, вслѣдствіе ветхости, и вновь отстроено въ прежнемъ стилѣ.

Очень интересны въ Ливадіи: навильонъ въ восточномъ вкусѣ; воздушныя галлеи, увитыя

бѣлыми розами, и резервуаръ для воды. Далѣе, изъ фонтановъ особенно замѣчательны: одинъ, представляющій античный саркофагъ, съ изображеніемъ женщины; — это памятникъ, найденный при раскопкахъ Помпеи и вывезенный Потоцкимъ изъ Италіи.

Въ ливадійскихъ оранжерейхъ много разныхъ растений; обширныя виноградники содержатся въ образцовомъ порядкѣ.

Доступъ въ Ливадію и проѣздъ черезъ нее возможенъ только съ особаго разрѣшенія управляющаго имѣніемъ—полковника Плева, такъ же точно и на Императорскій Эрикликъ—любимое мѣсто покойной Императрицы, расположенное въ лѣсу на высотѣ 1500 футовъ надъ уровнемъ моря. Въ ливадійской церкви, куда доступъ открытъ для всѣхъ, службы бываютъ: всенощная въ 5¹/₂ часовъ вечера, а литургія въ 10¹/₂ часовъ утра; въ праздничные и воскресные дни поетъ мѣстный хоръ.

Изъ обѣихъ ливадійскихъ церквей, одна изъ которыхъ называется Крестовоздвиженской (дворцовая), а другая Вознесенской (кладбищенская) обращаютъ на себя вниманіе многіе интересные предметы, какъ-то: крестъ, присланный абиссинскимъ православнымъ царемъ, дорогіе образа и пооч.

Свободенъ также входъ въ контору и подвалъ, гдѣ вина, имѣющіяся въ запасѣ, продавались прежде по прейсъ-куранту, а нынѣ Ливадія своихъ винъ не продаетъ.

По дорогѣ въ Ореанду и Ореанда.

За Ливадіей слѣдуетъ Ореанда, имѣніе Великаго Князя Константина Николаевича. Проѣхавъ каменный столбъ съ вызолоченнымъ орломъ и съ надписью „Ливадія, имѣніе Его Императорскаго Величества“, вы ѣдете по ливадійской землѣ. Съ лѣвой стороны вы видите ливадійскія казармы, около нихъ—рощу, засаженную молодыми кипарисами, тутъ же главные ворота въ Ливадію и начало виноградниковъ.

У воротъ шоссе поворачиваетъ вправо и подымается все выше крутыми поворотами, на второмъ изъ которыхъ, съ обѣихъ сторонъ дороги, будутъ начала двухъ подземныхъ водособирательныхъ галлерей.

Тутъ и тамъ на виноградникахъ виднѣются изящные сторожевые павильоны.

На 4-й верстѣ—на холмикѣ съ правой стороны высится Царская бесѣдка, именуемая „чайной“, откуда открывается превосходный видъ на Ялту. Миновавъ затѣмъ начало яйлинской дороги (на водопадъ и Ай-Петри) и виднѣющіяся ливадійскую церковь и ворота въ контору и подвалы, вы немного далѣе, на 5-й верстѣ внизу, хорошо видите мачту для штандарта передъ новымъ съ коричневой крышей полукруглымъ дворцомъ Наслѣдника Цесаревича; двухъ-этажный — съ бѣлой крышей—дворецъ Государя Императора и домовую при дворцѣ церковь съ позолоченнымъ крестомъ; цвѣтники, оранжереи, помѣщенія для свиты и другія постройки.

За ними слѣдуетъ телеграфъ и двѣе воротъ: лѣвыя — парадныя, ливадійскія, — а правыя, для проѣзда въ Ореанду и только чрезъ эти ворота свободенъ въѣздъ въ Ореанду. Далѣе по шоссе съ лѣвой стороны будутъ главныя ворота имѣнія, въ которыя въѣздъ запрещенъ.

Сейчасъ у дорогѣ,—площадка, огороженная деревянными перилами, откуда можно полюбоваться видомъ на Ореанду. За нею, въ нѣсколькихъ десяткахъ сажень, будетъ домикъ, занимаемый главнымъ садовникомъ и винодѣломъ Ореанды. Немного далѣе вновь отстроенный подвалъ. Здѣсь оставьте извозчика ожидать васъ, или велите ему спуститься въ Ореанду, а сами пройдите лѣвѣе дома и подвала.

Пройдя, затѣмъ, черезъ деревянные ворота и поднявшись по довольно удобной и не крутой дорогѣ, вы достигнете площадки, окруженной молодыми кипарисами, откуда очень хорошій видъ. Отъ этого мѣста идетъ развѣтвляющаяся тропинка; направившись по той, которая поворачиваетъ лѣво, вы спускаетесь — между увитыми плющемъ скалами — до скамьи, откуда опять представляется чрезвычайно живописная дикая картина.

Отъ скалы — подъемъ лѣво по нѣсколькимъ ступенькамъ, — и вы на высотѣ 88-ми сажень ей надъ уровнемъ моря (о чемъ свидѣтельствуетъ вѣѣланная въ скалу табличка), на крестовой горѣ, у подножія чугунаго креста, вышиною въ $5\frac{1}{2}$ аршинъ. Отверстія, сдѣланныя въ крестѣ, служатъ для освѣщенія его во время иллюминаціи.

Скала крестовой горы обрывается глубокой пропастью. Внизу вы видите строения, расположенныя четверугольникомъ — это жилища свиты Великаго Князя и хозяйственныя постройки.

Далѣе передъ вами остовъ сторѣвшаго дворца, и, противъ него — на высокой, красивой скалѣ — идущій уступами навильонъ-колоннада; слѣва, выше колоннады — жилище управляющаго; вправо отъ дворца, на такъ называемой Мачтовой скалѣ — мачта, на которой развѣвается генераль-адмиральскій флагъ Его Императорскаго Высочества Великаго Князя Константина Николаевича, когда Князь не въ отъѣздѣ; а за дворцомъ — домикъ, въ которомъ живетъ самъ Князь, и церковь. Вдали вы видите Ялту, Лѣсничество, Масандрю, Никитскій садъ, Аю-дагъ и въ хорошую погоду различаете Судакскія и Коктебельскія горы. Но это еще не высшій пунктъ Крестовой горы. Есть площадка еще выше, гдѣ также поставлены скамьи.

Налюбовавшись величественными видами съ Крестовой горы, вернитесь къ подвалу. Пройдя немного вправо, не доходя оранжереи, въ роскошной прогалинѣ увидите тропинку внизъ, по которой достигнете дворца. Это знаменитое зданіе, построенное при Императорѣ Николаѣ Павловичѣ, сторѣло въ 1882 году. Нижній этажъ, впрочемъ, почти весь уцѣлѣлъ; на юго-восточной части находится терраса съ поломъ изъ мраморныхъ плитъ, надъ которой устроенъ деревянный навѣсъ; — мѣсто это служитъ лѣтнею столовою и билъiardной. Посреди террасы журчитъ фонтанъ, а у

стѣны другой — копія бахчисарайскаго „фонтана слезъ“. Въ развалинахъ сохранилось еще нѣсколь-ко фонтановъ; одинъ изъ нихъ посреди дворца, окруженный уцѣлѣвшими, громаднхъ размѣровъ. колоннами, числомъ 12, изъ порфирнаго мрамора. Въ нижнемъ подвальномъ этажѣ передняго фасада дворца помѣщается машина, освѣщающая Ореланду электричествомъ.

Осмотрѣвъ дворець, можно, пожалуй, пройти къ конюшнямъ, гдѣ стоятъ прекрасныя выхоленныя лошади.

Затѣмъ, идя цвѣтниками по направленію къ церкви, правѣ колесной дороги, вы увидите бассейнъ, вырытый по модели Чернаго, Азовскаго и Каспійскаго морей, а параллельно ему, лѣвѣе дороги—довольно большой прудъ съ двумя лебедями; посреди пруда высоко бьетъ фонтанъ, немного далѣе—вѣковой дубъ, изъ дула котораго проведена вода (прекрасная на вкусъ); отсюда, не доходя „домика“ Великаго Князя, у дороги—мраморная плита—памятникъ „Москѣ“. Домикъ Великаго Князя—съ открытымъ балкономъ, на которомъ видите статуэтки, столы, фарфоровыя табуретки и проч.*). Изъ растительности противъ дома четыре вѣковыхъ итальянскихъ тополя обращаютъ на себя вниманіе, а немного далѣе надъ дорогою, вправо, между другими деревьями особенно замѣчательна порода „арбутусъ“, съ гладкимъ, красноватымъ отливомъ. Отсюда недалеко

*) Домъ этотъ построилъ на мѣстѣ, гдѣ завтракалъ Императоръ Александръ I въ 1818 г.

внизъ до скамейки, стоящей надъ красивымъ обрывомъ къ морю.

Церковь ореандская въ честь Покрова Пресвятой Богородицы освящена въ 1885 г. Храмъ отличается обиліемъ мозаичныхъ работъ. Такъ, приближаясь къ нему, вы видите надъ папертью мозаичное изображеніе Покрова, надъ входными воротами такое же—Спасителя. Горнее мѣсто также украшено замѣчательной итальянской мозаикой высшей школы, изображающей полный образъ Покрова Пресвятыя Богородицы. Иконостасъ—временный, рѣзной, орѣховаго дерева; будетъ же весь изъ бѣлаго мрамора. Часть храма съ обѣихъ сторонъ алтаря покрыта мозаическими образами святыхъ Константина и Елены, святыхъ Владиміра и Ольги, святыхъ Георгія и царицы Александры, святыхъ Симеона и Анны; впоследствии и разрисованная часть храма будетъ замѣнена мозаикой.

Богослуженіе въ церкви совершаетъ іеромонахъ аѳонскаго Пантелеймонскаго монастыря, отецъ Трифонъ. Всенощная подъ праздники бываетъ въ 5 часовъ вечера, а литургія въ праздничные дни начинается въ 10¹/₂ часовъ утра.

Ореанда отстоитъ отъ Ялты въ 6 верстахъ.

Имѣніе это отъ генерала Ревеліоти перешло къ графу Кушелеву-Безбородко, у котораго купилъ его Императоръ Александръ I. Послѣ смерти этого Государя, имѣніе перешло къ Императору Николаю Павловичу, подарившему его Императрицѣ Александрѣ Феодоровнѣ, при посѣщеніи ею Ореанды въ 1837 г. Нынѣ, какъ уже сказано, оно

принадлежит Великому Князю Константину Николаевичу, проживающему здѣсь постоянно.

Верхняя Ореанда.

Изъ Ореанды идетъ такъ называемая нижняя дорога, которая ведетъ до Лимены. Она проходитъ мимо передняго фасада дворца и подошвы Крестовой горы. На дорогѣ этой встрѣчается нѣсколько воротъ, изъ которыхъ вторыя находятся на границѣ нижней и верхней Ореанды.

Верхняя Ореанда не представляетъ ничего замѣчательнаго — это уголь нетронутый искусствомъ, густо поросшій лѣсомъ.

Она лежитъ у подножія горы Могаби.

Верхняя Ореанда простирается до третьихъ воротъ, за которыми начинается земли общества татаръ—Гаспры и Кореиза. Участокъ этотъ тоже не представляетъ ничего замѣчательнаго: онъ почти сплошь состоитъ изъ дикаго камня, идущаго для построекъ, и кустарника.

Мысъ Ай-Тодоръ (св. Θεодора).

Мысъ Ай-Тодоръ есть южнѣйшій пунктъ южнаго берега Крыма. Мѣстность эта составляетъ родъ трапеціи, окруженной съ трехъ сторонъ моремъ; почва, понижающаяся отъ хребта Яйлы по направленію къ морю, возвышается опять довольно круто, не доходя около 200 сажень до моря, и затѣмъ образуетъ у самаго моря скалистыя возвышенія до 36-ти сажень высоты, которыя почти

отвѣсно спускаются къ самому морю. На этомъ возвышенномъ берегу выдѣляются отдѣльно три высоты: первая къ западу—самая обширная—есть собственно мысь *Ай-Тодоръ*, на которомъ, на высотѣ 36-ти сажень надъ моремъ, устроенъ *Ай-Тодорскій маякъ*; на этомъ мѣстѣ стояла нѣкогда грозная крѣпость. Къ востоку почва понижается до 12-ти сажень надъ уровнемъ моря, а затѣмъ она поднимается опять круто до высоты 25 сажень надъ моремъ; эта отдѣльная скалистая возвышенность спускается къ морю на южной и восточной сторонѣ вполне отвѣсно,—на ней стоялъ въ старинѣ храмъ, а затѣмъ церковь и монастырь, потому она прежде и называлась монастырскою горою, теперь называется горою свѣта (Ко-и-нуръ); восточный отрогъ этой скалы, на 7 саж. ниже главной горы, называется Аврориной скалою, въ которой предполагается мифологическая пещера злоторуна. Съ восточной стороны отъ этой отвѣсной скалы врѣзывается въ материкъ небольшая ай-тодорская бухта. За бухтою возвышается третья скалистая гора, на которой стояла нѣкогда церковь: на морскихъ картахъ она носитъ названіе Могаби. Отъ Могаби на югъ находится въ морѣ совершенно отдѣльный камень, имѣющій въ окружности около 10 погонныхъ сажень, а высоты около 12 сажень, онъ стоитъ одинъ въ морѣ въ родѣ сахарной головки. Эта приморская возвышенность Ай-Тодора отличается полнымъ отсутствіемъ прѣсной воды, почва каменисто-глинистая, вполне сухая, — и пропускная дождевая вода исчезаетъ безслѣдно съ поверхности почвы, а

влажность воздуха зависить только отъ окружающаго безпредѣльнаго моря. Не смотря на это, долина и откосы горъ покрыты растительностью: дубъ, букъ, рябина и преимущественно два сорта можжевеловыхъ деревьевъ покрываютъ эту мѣстность и поражаютъ своими исполинскими размѣрами. Воздухъ слегка влажный, слегка ароматическій, абсолютно чистый и насыщенный озономъ, почему и вдыхается легко, нѣтъ нѣтъ; мѣстность вполне безъ лихорадокъ, и страдающіе лихорадкою черезъ нѣсколько дней пребыванія на Ай-Тодорѣ исцѣляются безъ лекарствъ.

Въ настоящее время на Ай-Тодорѣ существуютъ слѣдующія дачи: усадьба г-на Куна съ двумя дачами въ лощинѣ, напротивъ Ай-Тодорской бухты, — восемь дачъ д-ра Тобина *) отъ Ай-Тодорской бухты до маяка по берегу моря, одна дача господина Плющева ниже маяка, двѣ дачи господина Малышева на западъ отъ маяка. Почти всѣ эти дачи отдаются въ наемъ. Ай-Тодоръ имѣетъ свою пристань, къ которой при надобности пристаесть паровой катеръ, идущій изъ Ялты въ Алупку ежедневно и даже два раза въ день. Въ Ай-Тодорской бухтѣ, принадлежащей къ имѣнію д-ра Тобина, отличная купальня, на лѣто ставятся тамъ холщевыя будки для раздѣванія и одѣванія купающихся. На дачахъ имѣются дойныя коровы, и отличное цѣльное молоко

*) Одна изъ домиковъ на дачѣ г. Тобина, носящій названіе „ласточкинъ гнѣздо“, построено чрезвычайно смѣло на совершенно отвѣсной почти скалѣ и съ балкона вы видите внизу море лежащимъ какъ бы въ глубокой безднѣ.

продается по 10 коп. за бутылку. Вообще Ай-Тодорскія дачи устраиваются съ каждымъ годомъ лучше и лучше и, при крайне благопріятныхъ климатическихъ условіяхъ мѣстности, имъ предстоитъ большая будущность.

Ай-тодорскій маякъ отстоитъ отъ Ялты въ 10-ти верстахъ и его осматриваютъ обыкновенно проѣздомъ въ Алуку. Затѣмъ слѣдуютъ общественныя земли поселянъ Гаспры. Деревни же Гаспра и Корейзъ лежатъ на верхнемъ шоссеиномъ трактѣ.

Гаспра, Корейзъ и Олеизъ.

Въ мѣстности *Гаспра* наиболѣе значительное имѣніе принадлежитъ Великому князю Михаилу Николаевичу. Тутъ же обращаетъ на себя вниманіе видная съ дороги дача съ зубчатыми башнями, гдѣ жилъ извѣстный князь-мистикъ Голицынъ, министръ Императора Александра I. Теперь эта дача принадлежитъ графинѣ Паниной. Въ Гаспрѣ было нѣкогда гнѣздо мистицизма, свитое здѣсь книжницей А. С. Голицыной.

Нижняя дорога проходить, послѣ общественной земли дер. Гаспры, имѣніями Али-Сарай-Полежаева и Барба-Кристо—князя Воронцова. Затѣмъ начинается Корейзъ, гдѣ наиболѣе значительные владѣльцы: Сумароковъ-Эльстонъ; гр. Клейнмихель, выстроившая въ своемъ имѣніи церковь во имя Вознесенія Господня; Морозова; княгиня Шаховская; графиня Панина, въ имѣніи которой вы видите дворецъ съ двумя башнями и дома-

шней церковью (на ея же землѣ, у верхней дороги, выстроена мечеть) и графа Шувалова.

Къ Кореизу, со стороны моря, примыкаетъ *Олеизъ* И. О. Токмакова, гдѣ отдаются недорого домики барачной системы. Очень привлекательны здѣсь персиковыя и миндальныя рощи, раскинутыя у самаго моря.

М и с х о р ь.

По нижней дорогѣ, за *Олеизомъ*, начинается мѣстность *Мисхоръ*, значительная часть которой принадлежитъ графу Шувалову. Здѣсь также отдаются комнаты,—у управляющаго имѣніемъ. Владѣльческій замокъ обращенъ фасадомъ къ морю и расположенъ среди красивой кипарисной аллеи. Кромѣ обширнаго парка, здѣсь есть оливковая роща. Въ имѣніи построена небольшая церковь.

На границѣ Мисхора и Алупки стоитъ полуразрушенный обелискъ, въ который вдѣланы съ одной стороны гербъ графа Шувалова, а съ другой—князя Воронцова. Отсюда начинаются обширные виноградники княжескаго имѣнія. Тутъ же, у дороги, находится одинъ изъ многочисленныхъ складочныхъ подваловъ.

Въ Мисхорѣ, на верхнемъ шоссе, есть почтовая станція.

А л у п к а.

Одно изъ самыхъ красивыхъ мѣстъ на южномъ берегу, съ замѣчательнымъ воронцоскимъ дворцомъ, который, обыкновенно, и осматривается прежде всего посѣтителеми.

Дворецъ построенъ по рисункамъ англійскаго архитектора Блора въ двадцатыхъ годахъ и представляетъ собою одно изъ замѣчательныхъ произведеній искусства. Внутренность дворца представляетъ теперь невеселую картину, такъ какъ княгиней-вдовой вывезена отсюда вся движимость, присужденная ей по процессу съ наследниками маіората. Уцѣлѣла еще, впрочемъ, замѣчательная бібліотека.

Дворецъ и парки показываютъ приставленные для того татары. Осмотрѣвъ дворецъ и паркъ съ его гротами и фонтанами и лѣстницу къ морю (съ каменными львами), дѣлаютъ приваль въ ресторанѣ Долгова, находящемся въ паркѣ. Здѣсь лучшій столъ; рядомъ съ рестораномъ и хорошенькая гостиница Долгова. Въ текущемъ году открыта новая гостиница „Москва“—1-жи Погиной.

Комнаты въ Алупкѣ отдаются на дачахъ слѣдующихъ лицъ: гг. Качка, Теленчи, Соловьева, Гарфорда; у садовника въ экономіи маіората, у священника (близъ церкви); надъ аптекой Фридланда, у Темиршаева, Аджиджибула, Мустафы, Россѣ — у послѣдняго очень хорошая обстановка и всѣ необходимыя удобства и приспособленія. Цѣны комнатамъ отъ 25-ти рублей въ мѣсяцъ.

Въ прежнее время въ Алупкѣ жили почти только въ гостинницѣ, да кое-кто помѣщался въ хатенкахъ у татаръ. Въ настоящее время, какъ мы видѣли, въ Алупкѣ устроилось много домовъ и дачъ, и съ каждымъ годомъ сюда наѣзжаетъ все больше народа.

Здѣсь есть аптека и постоянные врачи, телеграфъ. Приемъ корреспонденціи на станціи Мисхоръ ежедневный. Есть также православная церковь, семь бакалейныхъ магазиновъ (лучшій—Россе), фруктовыя лавки, ремесленники и проч. Лошадей и фаэтоны берутъ у Умера Тохтарова и Амета Эсмедлы;—таксы не существуетъ. Лодки для прогулки по морю можно имѣть у Асана (приблизительная плата съ 5—6 человѣкъ одинъ рубль въ часъ).

Лучшій видъ на Алупку съ минарета мечети, куда приводитъ васъ мулла, которому уплачиваютъ за услугу 30—40 коп. Шпиль Ай-Петри красивѣе всего съ Алупки.

Климатъ Алупки считается самымъ теплымъ на южномъ берегу.

Кромѣ извозчиковъ и—въ хорошую погоду—катера, дилижансовое сообщеніе между Алупкою и Ялтою полагаютъ открыть съ начала мая сего года—гг. Качка и Россе. Дилижансы будутъ ходить по 2 раза въ день въ оба конца. Плата за конецъ 80 коп. съ персоны. Это предприятие, пополнивъ большой пробѣлъ, представитъ значительныя удобства для туристовъ.

На верхней шоссейной дорогѣ, выше алуп-

кинскаго дворца, находится имѣніе „Хоба-Туби“ Н. Н. Титушкина, гдѣ устроена красивая известковая печь и 3-хъ-этажный подвалъ для выдержки южнобережскихъ винъ.

С и м е и з ъ .

Отъ Алуки до Симеиза 3 версты, мимо дачи графа Милютина, бывшаго военнаго министра, живущаго здѣсь постоянно. Самое значительное имѣніе принадлежитъ здѣсь генералу С. И. Мальцову. Здѣсь построены такъ называемый стеклянный дворецъ и кромѣ него много другихъ построекъ. Прибрежная часть покрыта рѣдкими растеніями и обширными виноградниками, дающими вино, которое, послѣ воронцовскаго, получило наибольшее распространеніе.

Въ Симеизѣ отдаются въ наемъ домики и отдѣльныя комнаты со столомъ. На берегу моря устроены подвижныя купальни. Очень удобныя купанья. Роскошная кипарисовая роща, масса цвѣтниковъ, фрукты. Имѣются лошади.

Въ одной верстѣ отъ стекляннаго дворца находится мѣстность Ай-Панда, тоже принадлежащая генералу Мальцову. Ай-Панда—у самой воды и близъ скаль, чрезвычайно живописна. Какъ и въ Симеизѣ, такъ и здѣсь отдаются домики и комнаты (подробности смотри въ объявленіяхъ).

Л и м е н а .

Ведущая изъ Симеиза тропа — мимо скаль „Монаха“ и „Дива“—въ мѣстность Лимена, при-

Приврежн. тропа отъ Симеиза до Ласпи. 197

водитъ сначала въ имѣніе Филиберта, выше котораго въ двухъ верстахъ находится имѣніе Смѣловыхъ, гдѣ въ 1872 году устроенъ первый пансіонъ на южномъ берегу, по образцу швейцарскихъ, для больныхъ и туристовъ.

Мѣстность Лимена представляетъ кучу разбросанныхъ скалъ, что придаетъ ей дико-пустынный видъ; за то—здѣсь же, на свободныхъ отъ скалъ пространствахъ, вы видите самую богатую растительность.

Климатъ въ Лименѣ считается однимъ изъ самыхъ здоровыхъ.

Подробности о пансіонѣ Смѣловыхъ смотри въ объявленіяхъ.

Прибрежная тропа отъ Симеиза до Ласпи.

Тропа эта, пройдя Лимену, съ ея въ хаотическомъ порядкѣ разбросанными скалами и остатками укрѣпленій, и миновавъ Лименскій заливъ—у кордона развѣтвляется на двѣ дорожки; одна изъ нихъ—лѣвая, нами описана. Что же касается другой, правой, то она приводитъ въ Кекенеизъ (Ревеліоти), богатое природой, но запущенное имѣніе. За этимъ имѣніемъ идетъ мѣстность, обнаруживающая слѣды значительныхъ подземныхъ переворотовъ: вы видите на каждомъ шагу обрушившіеся утесы. Почва и до сихъ поръ считается здѣсь не надежной. Такъ, въ мѣстности деревни Кучукъ-Кой въ 5-ти верстахъ отъ

Кекенеиза, въ концѣ прошлаго столѣтія произошелъ обвалъ, унесшій съ собою большую часть селенія въ море.

Въ верстахъ 8—9 отъ деревни Кучукъ-Кой находится деревня Мухолатка, по пути къ которой будетъ Кастрополь, имѣніе графини Толь, противъ котораго разъ въ недѣлю останавливаются пароходы русскаго общества. Въ послѣдніе годы здѣсь устроился пансіонъ, имѣющій весною и осенью много жильцовъ.

Деревня Мухолатка, расположенная въ дикой, но живописной мѣстности, населена греками, русскими и татарами; жители ея отличаются зажиточностью и гостепріимствомъ.

Въ окрестностяхъ деревни есть хорошая дача, устроенная естествоиспытателемъ Данилевскимъ, и дача *Меласъ*, принадлежавшая поэту графу А. Толстому, нынѣ сенатора Маркуса.

Отъ Мухолатки до Ласпи, крайняго предѣла южнаго берега, около 16-ти верстъ (безъ проводника ѣхать нельзя). Дорога ведетъ на деревню *Форосъ* (имѣніе Кузнецова), потомъ огибаетъ мысъ того же имени, называемый также *Сарычъ*, который вмѣстѣ съ мысомъ Айя образуетъ заливъ Ласпи. Мѣстность эта также была нѣкогда густо заселена, судя по многочисленнымъ остаткамъ жилищъ и другихъ построекъ. Такъ, на примѣръ, у подножья горы св. Ильи найдены развалины церквей съ монастыремъ и кладбищемъ.

Изъ Ласпи можно подняться на мысъ *Айя*, очень интересный: онъ возвышается на 2000

слишкомъ футовъ надъ уровнемъ моря и виситъ почти отвѣсно. Здѣсь въ древности, вѣроятно, находился маякъ, такъ какъ мысъ видѣнъ далеко въ морѣ; но почва его ежегодно все больше и больше размывается.

Въ мѣстности Ласпи находится имѣніе генерала Раевского „Тессели“, гдѣ впервые обнаружена была филоксеры.

Дорога на Кокозъ и Мердвень.

Изъ Ласпи есть мажарная дорога по каменистымъ мѣстамъ — въ Байдарскую долину (15 верстъ). Сюда же есть дорога изъ Алупки. Она идетъ мимо скалы Алупка-Исаръ (въ древности укрѣпленіе), за которой начинаются сосновые лѣса. Достигнувъ высоты около 3000 фут. дорога, мимо ущелья Конекъ-Богазь, ведетъ на плоскость Яйлы, а отсюда начинается спускъ въ Байдарскую долину; по дорогѣ будетъ деревня Усунджи, а отсюда въ 5-ти верстахъ расположена деревня Скели, отъ которой ѣдутъ на Мердвень.

Изъ Алупки можно также проѣхать въ Кокозъ (имѣніе ялтинскаго предводителя дворянства „стародавнихъ“ временъ, Мурзы-бея Булгакова). Деревня Кокозъ раскинута среди луговъ и окружена садами. Отсюда есть дорога на Бахчисарай, мимо деревень Фоць-Сала (гдѣ сохранились развалины генуэзскихъ временъ), красивой деревни Албать и деревни Сюрень (имѣніе Говоровыхъ).

Изъ Кекенеиза можно проѣхать до деревни Скели Байдарскою долиною и лѣстницею Мердвентъ; поворачиваютъ на послѣднюю съ 8 версты почтового шоссе. Этотъ естественный проходъ чрезвычайно интересенъ, а тропинка, ведущая отсюда на деревню Скели, считается одной изъ самыхъ пріятныхъ и живописныхъ въ Крыму.



Отъ Ялты до Алушты.

Шоссейная дорога.

Первая дача съ лѣвой стороны шоссейной дороги будетъ — гр. Чосновской (бывш. Понятовскаго); ей же принадлежитъ и слѣдующая дача, въ готическомъ стилѣ и двѣ дачи лежащія на-супротивъ. Далѣе слѣдуетъ дача Эшлимана „Планжи сарай“, рядомъ съ которой (влѣво отъ шоссе), на поворотѣ къ Ай-Василю, нѣсколько дачъ, на одной изъ которыхъ помѣщается отдѣленіе для тифозныхъ больныхъ.

За „Планжи-сараемъ“ шоссе поворачиваетъ круто вправо, проходитъ мимо земли Торлецкаго, за которой начинаются массандровскія владѣнія. На 4 верстѣ справа контора Массандры, нынѣ имѣнія удѣльнаго вѣдомства. Визави въѣздъ въ лѣсничество. За конторой далѣе виднѣются съ правой же стороны внизу виноградники и подвалы Массандры; ближе къ дорогѣ домикъ садовника, окруженный кипарисами.

Указатель 5-й версты стоитъ у воротъ двухъ Массандръ, лѣвой — верхней и правой — средней.

Далѣе внизу видѣнъ красивый бѣлый домъ г. Журавлева, обращенный фасадомъ къ Ялтѣ.

Отсюда вплоть до Никиты вся мѣстность носить общее названіе Магарачь. Прежде всего будетъ дача баронессы Фредериксъ (у дороги) съ домовою церквюю, за этой дачей, вправо отъ шоссе, ведетъ особая дорога (спускъ) — къ Магарачу казенному, а также къ дачамъ частныхъ владѣльцевъ. У этого спуска доска съ надписью „Селямъ“ гр. Орлова-Давыдова. За спускомъ у шоссеиной дороги дача генеральши Шатовой „Берекеть“.

На 7-й верстѣ слѣва въ землю Массандры вдается дача Шестакова „Ай-люли“, отъ которой шоссе круто поворачиваетъ внизъ, вправо. Здѣсь будетъ дача Лаврентьевой „Наташино“. Съ лѣвой и съ правой стороны сосновый лѣсъ.

На 8-й верстѣ, у шоссе, поворотъ въ Никитскій Императорскій Садъ, а затѣмъ съ лѣвой стороны обильный фонтанъ съ хорошей водой.

За фонтаномъ начинается татарская деревня Никита, расположенная по обѣимъ сторонамъ дороги. За деревней Никита слѣдуетъ дача Киліусъ „Альпекито“, граничащая съ землями им. Айданиль (удѣльнаго вѣдомства). Имѣніе это занимаетъ все пространство въ ширину и длину дороги (т. е. отъ Яйлы къ морю) вплоть до самаго Гурзуфа. — Здѣсь будетъ (за шоссеиной казармой)

почтовая станція Айданиль, до которой изъ Ялты 10³/₄ верстѣ.

Отъ станціи, на разстояніи 1³/₄ вер.—въѣздъ въ Гурзуфъ, постройки котораго, лежащія у моря, хорошо видны съ дороги. Отсюда прекрасный видъ на деревню Гурзуфъ, на скалы торчащія въ въ морѣ (такъ называемыя „голицынскія“), на Артекъ, Аю-дагъ и проч.

За Гурзуфскими воротами, въ нѣкоторомъ разстояніи, съ лѣвой стороны у дороги, пріютился кабачекъ подъ заманчивымъ названіемъ „пріятное свиданіе“ (ассомуаръ гурзуфскихъ рабочихъ). Затѣмъ, съ правой стороны, у дороги же, имѣніе Панченко „Богатырь“, и спускъ въ деревню Гурзуфъ, а далѣе имѣніе Ле-Дантье.

На 6-й верстѣ (отъ Айданиля) влѣво выше дороги, деревня Кизильташъ.—Отсюда есть хорошая тропа черезъ Яйлу на Козьмо-Демьяновскій монастырь (4 часа пути).

За Кизильташемъ на 9-й (также отъ Айданиля) верстѣ есть спускъ (колесная дорога) въ аюдагскія имѣнія: Артекъ (Первушина), Партенить (Раевского) и въ татарскія деревни Партенить и Куркулеть; къ этой послѣдней имѣется спускъ и на 11-й верстѣ.

На 13-й верстѣ, съ лѣвой стороны надъ дорогою, деревня Дерменкой, откуда также есть тропа черезъ Яйлу на монастырь Козьмы-Демьяна—4 часа ѣзды. Переѣхавъ мостъ, съ лѣвой стороны, вы видите, полуразвалившуюся водяную мельницу. Съ этого, приблизительно, мѣста, отъ

взоровъ Ёдущаго уходитъ гора Аю-дагъ, около которой все время колеситъ дорога, начиная отъ дачи Шестакова, и вмѣсто нея появляется гора Кастель.

На 15-й верстѣ есть поворотъ (спускъ) на дачу Чукурларъ) кн. Гагариной. Немного далѣе, у дороги въѣздъ въ имѣніе Раевского „Карасанъ“, расположенное внизу, у моря.

На 16-й верстѣ начинаются земли д. Кучукъ-Ламбать, а самая деревня расположена ниже дороги и отчасти видна.

На 17-й верстѣ вправо—ворота съ надписью „Кучукъ-Ламбать“—имѣніе принцессы Мюратъ.

Затѣмъ съ обѣихъ сторонъ слѣдуетъ большая татарская деревня Біюкъ-Ламбать.—Посреди деревни почтовая станція того же названія, до которой отъ Ай-Даниля ровно 17 верстъ.

За Біюкъ-Ламбатою на 3-й верстѣ, не доѣзжая мостика—довольно большая группа вѣковыхъ орѣховъ, образующихъ своими широкими вѣтвями красивый зеленый шатеръ.

На 4-й верстѣ спускъ въ „профессорскій уголокъ“, начинающійся имѣніемъ проф. Голубева, до котораго отъ поссе три версты. Не доѣзжая 5-й версты—каменные ворота въ имѣніе „Кастель“—Таурскаго, постройки котораго видны съ дороги. За этими воротами съ лѣвой стороны дороги фонтанъ съ надписью „Кастель, 1886 года“.

Отсюда, обогнувъ Кастель, дорога спускается крутыми поворотами въ Алусту, видъ на которую открывается тотчасъ же послѣ Кастеля.

Прогулки изъ Ялты до Гурзуфа.

Массандра.

Въ противоположной сторонѣ отъ Ливадіи ближайшимъ къ Ялтѣ крупнымъ имѣніемъ будетъ бывшая Воронцовская Массандра, приобретенная въ текущемъ году, вмѣстѣ съ Ай-Данилемъ, за 4 милліона руб. Удѣльнымъ Вѣдомствомъ. Земли въ Массандрѣ 800 дес., въ Ай-Данилѣ 400 дес. изъ коихъ подъ виноградниками въ обоихъ имѣніяхъ до 100 десятинъ, а съ 1890 года будутъ ежегодно засаживать по 25 десятинъ виноградомъ.

Поднявшись по Почтовой улицѣ, вы выѣзжаете на шоссе, ведущее въ Алушту (и Симферополь).

Прогулки изъ Ялты въ эту сторону, обыкновенно, совершаются до Гурзуфа.—Между Ялтой и Массандрой вы видите дачи наслѣд. Ермолова, Торлецкаго, графини Чосновской (бывш. Понятовской), Ушакова (бывш. Фарафонтова) и Эшлимана. Ниже кладбища, съ правой стороны, на возвышенномъ мѣстѣ, находится дача Цыбульскаго, гдѣ въ концѣ 1886 года скончался поэтъ Надсонъ.

На 2—3-й верстѣ будетъ самый возвышенный пунктъ, откуда открывается грандіозный видъ на Ялту, на всю ялтинскую долину и на ущелья, въ которыхъ лежатъ деревни Дерекой и Ай-Василь.

Въ составъ обширной Массандры входитъ нѣсколько сотъ десятинъ лѣсу. Имѣніе раздѣляется на три части: нижнюю, среднюю и верхнюю Массандру.

Нижняя Массандра начинается почти за Ялтой. Въ ней замѣчательный паркъ, который обязательно слѣдуетъ посѣтить каждому туристу. Билеты для входа берутся въ конторѣ имѣнія, находящейся тутъ же, въ средней Массандрѣ. Паркъ считается лучшимъ на южномъ берегу по богатству фруктовыхъ деревьевъ и тропическихъ растений. Въ немъ вы видите цѣлыя рощи кипарисовъ, лавровишневыхъ деревьевъ, магнолій и др.; между прочимъ, есть двѣ сиротливыя березы. Въ паркъ нижней Массандры можно пройти и пѣшкомъ (не больше полуторы версты).

Средняя Массандра расположена ниже почтовой дороги надъ моремъ; ее могутъ посѣтить лица, интересующіеся винодѣліемъ; здѣсь обширные виноградники и подвалы, въ которыхъ приготавливаются и выдерживаются, получившія большую извѣстность, воронцовскія вина. Въ Ялтѣ они продаются во всѣхъ бакалейныхъ торговляхъ и, кромѣ того (дешевле), въ специальномъ складѣ воронцовскихъ винъ въ старомъ городѣ.

Верхняя Массандра расположена на возвышенномъ мѣстѣ, въ сосновомъ лѣсу. Проѣхавъ отъ воротъ версты полторы, вы подъѣзжаете къ великолѣпному, но недостроенному (по случаю смерти князя Воронцова), дворцу, близъ котораго вы въ избушкѣ сторожа можете достать хорошее молоко.

Воздухъ здѣсь замѣчательно хорошъ. Въ Массандрѣ достойна вниманія церковь въ дорическомъ стилѣ, во имя св. Іоанна, восстановлен-

ная на мѣстѣ древней того же имени. Очень интересенъ здѣсь источникъ холодной ключевой воды, надъ которымъ воздвигнуть церковный алтарь, какъ это было въ старину.

Вблизи—нѣсколько столѣтнихъ орѣховыхъ деревьевъ и дубовъ, лѣтомъ покрывающихъ своими вѣтвями храмъ. На одномъ изъ деревьевъ-исполиновъ устроена, какъ и въ Ореандѣ, колокольня. Осмотрѣвъ церковь, побывайте въ паркѣ и гротахъ, куда ведетъ экипажная дорога. Гроты не велики и ихъ легко обойти; слѣдуетъ, впрочемъ, застисъ свѣчей. Обратите вниманіе на искусственно высѣченное въ одномъ изъ гротовъ сидѣнье, а затѣмъ на крестъ, высѣченный въ скалѣ со вставленной въ него маленькой мѣдной иконой.

По выходѣ изъ гротовъ, съ противоположной стороны, вы увидите тропинку; по ней не трудно взобраться къ площадкѣ надъ гротами, гдѣ есть скамья для отдыха. Отсюда прекрасный видъ на Ялту. Отъ площадки опять есть тропинки; онѣ ведутъ къ верхней части парка, именуемой „паркомъ Императрицы Маріи“, такъ какъ это мѣсто, насыщенное запахомъ горной сосны, часто посѣщала покойная Государыня. Къ парку существуетъ очень живописная, проложенная для Государыни, дорога. Она тянется на 3—4 версты среди сосноваго парка, дѣлая много поворотовъ. По этой же дорогѣ можно подняться на вершину Яйлы верхомъ или пѣшкомъ.

ЛѢСНИЧЕСТВО.

Въ 3¹/₂ верстахъ отъ Ялты по шоссе и въ 1-й верстѣ по верховой тропѣ, не доѣзжая верхней Массандры, съ лѣвой стороны дороги есть родъ воротъ постоянно открытыхъ — это дорога въ казенную Никитскую лѣсную дачу, въ коей живетъ лѣсничій, завѣдующій всѣми казенными лѣсами южнаго берега, его два помощника и лѣсная стража. Мѣсто это обыкновенно называется „Лѣсничествомъ“ и служитъ одной изъ лучшихъ недалекихъ горныхъ прогулокъ, а равно и весьма полезно для больныхъ, нуждающихся въ горномъ сосновомъ воздухѣ, — послѣдніе постоянно пріѣзжаютъ туда на цѣлый день. Колесная дорога, идущая отъ шоссе въ Лѣсничество, имѣетъ протяженіе около 3-хъ верстъ и очень живописна; она идетъ табачными плантаціями, дубовымъ и наконецъ сосновымъ лѣсомъ. Лѣсничество во время пріѣзда въ Крымъ Царской Фамиліи, обыкновенно посѣщается Высочайшими Особами довольно часто. Входъ въ садъ, окружающій домъ лѣсничаго, не воспрещенъ; въ немъ отдается въ наемъ дача особнякъ. У стражи, живущей въ домѣ, у входа въ садъ, можно получить самогаръ и молоко, а въ саду, подъ вѣковыми каштанами, устроены столы, за которыми обыкновенно располагаются пріѣзжіе.

Возвращаясь обратно по той же дорогѣ, вы видите съ лѣвой стороны запертыя деревянныя ворота съ надписью „проѣздъ и проходъ воспрещенъ“. Но это запрещеніе не распространяется, вѣроятно, на тѣ времена, когда на южномъ бе-

регу нѣтъ Царской Фамиліи. А потому, желающіе осмотрѣть Массандру и лѣсничество за одинъ разъ, въѣзжаютъ въ эти ворота (которыя надо за собой затворять), отъ которыхъ не болѣе 10 минутъ ѣзды до гротовъ верхней Массандры.

Никитскій садъ, Магарачъ и деревня Никита.

За верхнюю Массандрою, съ лѣвой стороны, у дороги, будетъ дача Шестакова „Ай-юм“, а немного далѣе съ правой стороны виднѣтся въѣздъ съ надписью „Императорскій Никитскій садъ“,—это и есть извѣстный ботаническій садъ, основанный въ 1812 году, по иниціативѣ ученыхъ Палласа и Стевена. По мысли основателей, онъ долженъ былъ служить разсадникомъ растений для всей южной Россіи. Такое исключительное практическое значеніе садъ имѣлъ долгое время. Въ настоящее время здѣсь также производится продажа сѣмянъ и растений; но, кромѣ того, при Никитскомъ садѣ учреждено училище, выпускающее ученыхъ садовниковъ. Ученики другихъ мѣстностей приѣзжаютъ сюда на практику.

Училище находится внизу. Туда ведетъ крутая, съ массою поворотовъ, но хорошо проведенная дорога. Посѣщеніе училищнаго парка свободное. Онъ изобилуетъ самыми рѣдкими растеніями, какъ мѣстными, такъ и акклиматизированными, встрѣчающимися притомъ во множествѣ интересныхъ разновидностей. Такъ, напримѣръ, на ряду

съ цѣлыми рощами магнолій, лавра, кипарисовъ, вы видите кедръ ливанскій, пробковое дерево и др. Розъ, занимающихъ громадное пространство, насчитываютъ здѣсь около ста сортовъ. Искусственные гроты, мостики и проч., попадающіеся въ паркѣ, дѣлаютъ его еще болѣе красивымъ. Къ Никитскому саду принадлежитъ и Магарачское училище винодѣлія, также находящееся въ вѣдѣніи государственныхъ имуществъ.

Изъ Никитскаго сада въ Ялту—мимо Магарача, прибрежною кордонною тропинкою—меньше часа пути.

Въ магарачскихъ подвалахъ приготавливаются высшихъ сортовъ вина (ликерныя), продающіяся только въ бутылкахъ. Тамъ же можно купить всѣ вообще вина въ бутылкахъ по преісъ-куранту.

Въ *Магарачъ* ѣдутъ также лодками. Водкою считается до подвала полчаса ѣзды (5 верстъ).

Въ мѣстности *Магарачъ* много дачъ частныхъ владѣльцевъ, между которыми назовемъ: Сабинина, Шлеръ, баронессу Фредериксъ, Килиусъ („Аль-пекито“), Журавлева („Позелипо“), Устинова („Василь-Сарай“), Лаврентьева („Наташино“), Рязанцева, Барятинскаго („Нарданка“), Ковалева, Алисова, княгиню Долгорукую, Логвинова, графа Орлова-Давыдова („Селямъ“) и др.

За Никитскимъ садомъ, по шоссе, слѣдуетъ деревня *Никита*, вся заросшая вѣковыми орѣхами. Жители ея считаются потомками пришедшихъ мусульманство грековъ. Не доѣзжая де-

ревни, есть источникъ, пользующійся репутаціей цѣлебнаго, съ фонтаномъ и резервуаромъ. Полагають, что здѣсь была церковь въ честь святого Никиты.

Гурзуфъ.

Проехавъ Ай-Данильскую почтовую станцію (имѣніе удѣльнаго вѣдомства), вы видите внизу имѣніе *Гурзуфъ*. До гостинницъ дорога идетъ спускомъ версты въ 2 по отличной дорогѣ, среди сплошныхъ виноградниковъ.

Передъ вами внизу группа зданій: четырехъ-этажная большая гостинница, рядомъ, вправо, — съ куполомъ—ресторанъ, еще правѣ старая гостинница, противъ которой, близъ моря, отстраивается красивая церковь. Лѣвѣ большой гостинницы, — со шпилемъ, дача оссбѣякъ; еще лѣвѣ, рядомъ, двѣ малыя гостинницы и проч. На польспускѣ дачка-баракъ. Первое зданіе, при въѣздѣ въ нижній Гурзуфъ, съ лѣвой стороны дороги — это телеграфъ, а вправо отъ дороги — историческій владѣльческій домъ.

Еще года четыре тому назадъ въ Гурзуфѣ для помѣщенія приѣзжихъ не было мѣста. Недалеко отъ берега моря, за домомъ владѣльца и паркомъ, было нѣчто вродѣ ресторанчика, куда являлись и татары предлагать виноградъ. Теперь Гурзуфъ узнать нельзя.

Здѣсь выстроены гостинницы, появились домики-дачи и многія приспособленія, имѣющія свою цѣлью удобства публики.

Гостинницъ шесть: первая помѣщается ближе къ морю и именуется теперь „старую“, вторая—„новая“, обширная (4 этажа) и изящная, открыта въ 1887 году. Она снабжена всѣми новѣйшими усовершенствованіями. Въ ней, чтобы не затруднять ходьбой по лѣстницамъ, устроены подъемы до третьяго этажа. Далѣе, здѣсь есть морскія и прѣсныя ванны, электрическое освѣщеніе, хорошая вентиляція и печи для зимы. Большая двухсвѣтная ресторационная зала, отдѣланная во вкусѣ лучшихъ парижскихъ. Рядомъ съ рестораномъ эстрада для музыки, съ куполомъ, очень изящная, а передъ зданіями гостинницы, въ паркѣ—очень красивый фонтанъ. Есть также гостинница, рассчитанная на публику съ ограниченными средствами, въ коей имѣются № отъ 75 коп. въ сутки.

Всѣхъ комнатъ сдается въ Гурзуфѣ, въ настоящее время, около 150, причемъ цѣны на нихъ колеблются, смотря по времени года; осенью отъ 1 руб. 25 коп. до 10 рублей въ сутки, весной и лѣтомъ на 40 процентовъ дешевле; зимой комнаты отдаются съ полнымъ содержаніемъ (пансіонъ).

Зимній пансіонъ въ Гурзуфѣ удобнѣе и дешевле, чѣмъ гдѣ либо въ Крыму. Комната съ постельнымъ бѣльемъ и отопленіемъ отъ 20 руб. въ мѣсяць. Полный пансіонъ: завтракъ (2 блюда), обѣдъ (3 блюда), 2 раза чай, хлѣбъ, масло и пр., —60 руб. съ персоны въ мѣсяць. Помѣщеніе въ Гурзуфѣ во всякое время года можно заказывать

письменно по адресу: Гурзуфъ, въ контору гостиницы.

Въ ресторанѣ можно имѣть завтракъ отъ 11 до 1 ч. дня; порціонно отъ 40 коп. порція и дороже; обѣдъ отъ 3—6 час. дня; затѣмъ до 10 ч. вечера можно получать изъ ресторана горячія, а до 11 холодныя блюда. Съ августа до ноября, въ обѣденное время и вечеромъ, въ саду играетъ военный оркестръ.

Построивъ многочисленныя помѣщенія, владѣлецъ имѣнія заботится о доставленіи живущимъ всевозможныхъ удобствъ. Уже и теперь Гурзуфъ очень оживленъ: имѣется аптека, читальня, хлѣбопекарня, ледодѣльня, паровая прачешная, парикмахерская и проч. Въ текущемъ сезонѣ будетъ бакалейная торговля, магазинъ персидскихъ вещей и отдѣленіе книжно-газетной торговли (Москвича).

Въ Гурзуфѣ живетъ постоянный врачъ, г. Щепетовъ, докторъ медицины, а также женщина-врачъ, г-жа Щепетова-Каменская (женскія и дѣтскія болѣзни и акушерство).

Съ 1-го іюля 1889 года предполагается открыть почтовое отдѣленіе (телеграфъ имѣется), пока же за почтой ежедневно отправляется изъ имѣнія нарочный.

Экипажи и верховыя лошади отдаются по установленной владѣльцемъ таксѣ.

Постройки, образовавшія собою „новый Гурзуфъ“, расположены между татарской деревней и старымъ Гурзуфомъ, съ его замѣчательными пар-

ками, цвѣтниками и фонтанами. Изъ послѣднихъ самый замѣчательный фонтанъ—Нимфы, окруженный пятью вѣковыми кедрами, изъ коихъ одинъ ливанскій, а четыре итальянскихъ. Недалеко отъ этого фонтана, по направленію къ владѣльческому дому, находится кипарисъ Пушкина — самый высокій.

Деревня Гурзуфъ, жители которой занимаются, главнымъ образомъ, табаководствомъ, начинается тотчасъ же за стѣной владѣльческаго имѣнія. Она построена по общему типу татарскихъ деревень—амфитеатромъ и, лѣпясь къ скаламъ, спускается въ гурзуфскую бухту.

Въ старомъ Гурзуфѣ осматриваютъ обыкновенно (съ разрѣшенія) домъ владѣльца, замѣчательный тѣмъ, что въ немъ жилъ Пушкинъ. Со времени послѣдняго домъ остался безъ измѣненія. Въ паркѣ осматриваютъ цвѣтники, оранжереи, канареечную бесѣдку, китайскій павильонъ и фонтаны; вы встрѣтите здѣсь деревья самыхъ рѣдкихъ породъ: кедръ, платанъ, апельсинныя и лимонныя деревья, лавръ, магнолію, чайное дерево и др. Каждый туристъ считаетъ своею священною обязанностью взглянуть на деревья Пушкина: громадный платанъ противъ дома, гдѣ онъ любилъ отдыхать и вблизи—пушкинскій кипарисъ, съ котораго, обыкновенно, срываютъ вѣтку на память. Въ Гурзуфѣ Пушкинъ жилъ въ 1820 г., въ семействѣ Раевского, генерала отечественной войны 1812 года, и написалъ здѣсь почти всѣ свои звучныя стихотворенія, посвященныя Табридѣ.

Изъ Гурзуфа можно сдѣлать три ближайшія, очень интересныя прогулки: одну—лодкой къ Голицынскимъ скаламъ, служащимъ гнѣздами для нырковъ; скалы эти обыкновенно обвѣзжаютъ кругомъ и направляются въ природныя гроты, которыя находятся въ скалѣ, вдающейся въ море, за гурзуфскою крѣпостью, въ сторону Аю-дага. Шлюпка входитъ туда свободно, и взорамъ туриста представляется чудный уголокъ.

Вторая прогулка—въ Артекъ, имѣніе Первушина, кордонной дорогой, пѣшкомъ, или верхомъ (3½ версты), или же лодкой.

Третья прогулка, — къ древней крѣпости (отъ гостиницы полъ версты). Дорога идетъ мимо стараго ресторана. Пройдя ворота имѣнія, вы достигаете стариннаго фонтана, около котораго цѣлый день толпятся татарки съ кувшинами.

За деревней, пыльной и грязной — будутъ развалины крѣпости, постройка которой, по мнѣнію историковъ, принадлежитъ къ временамъ византійскаго императора Юстиніана.

Гурзуфъ, подобно другимъ мѣстностямъ южнаго берега, былъ когда то значительнымъ поселеніемъ и носилъ названіе „Горзувита“.

Первымъ владѣльцемъ Гурзуфа, съ присоединеніемъ Крыма къ Россіи, былъ Дюкъ-де-Ришелье; послѣ него имѣніе принадлежало Фундуклею и уже у наслѣдниковъ его куплено тайнымъ совѣтникомъ П. И. Губонинымъ за 250000 рублей.

Въ настоящее время оно стоитъ, по крайней мѣрѣ, въ 5 — 6 разъ больше. Не говоря уже о

громадныхъ жилыхъ построекахъ, — очень большой доходъ извлекается изъ виноградниковъ, дающихъ хорошія вина, которыя продаются въ гурзуфскомъ подвалѣ бутылками и ведрами по оптовымъ цѣнамъ.

Въ Гурзуфѣ можно нанимать помѣщенія и у татаръ, довольно недорого. Въ деревнѣ имѣются портные и сапожники. Есть затѣмъ мясныя лавки, пекарни проч., но все это, конечно, въ восточномъ вкусѣ, — тѣсно и грязно.

б) Кордонная дорога изъ Ялты въ Алушту.

Отъ Ялты до Гурзуфа (8 вер.)

Кромѣ почтовой дороги, описанной выше, изъ Ялты въ Алушту существуетъ прибрежная, такъ называемая „кордонная тропа“, по которой разстоянія не болѣе 27 верстъ. Дорога эта направляется изъ Ялты по Массандровской (Воронцовской) слободкѣ, отъ воротъ Нижнемассандровскаго парка поворачиваетъ направо внизъ къ морю и тянется по щебню мимо дачи Лахницкаго, красивой дачи Харина (съ собственной набережной), казенной дачи „Магарачъ“, дачи Блондена, дачи кн. Барятинскаго „Нарданка“, дачи Алисова, Долгоруковой и Никитскаго сада. За Никитскимъ садомъ тропа поворачиваетъ влѣво въ ложбину, а затѣмъ идетъ подъемъ впра-

во, на гребень Никитскаго мыса. Отсюда тропка идетъ почти часъ Айданильскимъ лѣсомъ (дубнякомъ) вплоть до Гурзуфскаго кордона, откуда спускается къ морю и тянется по щебню вдоль всего Гурзуфа.

Мѣстность Аю-дага.

За Гурзуфомъ начинается мѣстность Медвѣдь-горы. Тутъ расположены хорошенькія дачи кн. Голицына и Ашера. На послѣдней жила въ 20-хъ годахъ одна изъ трехъ женщинъ, прославившихся своимъ мистицизмомъ и наклонностями къ оригинальному, а именно—французенка Гашеръ (Guacher), пріятельница кн. Голицыной и баронессы Крюденеръ.

Самыя значительныя имѣнія въ мѣстности Аю-дага—*Артекъ* съ одной стороны горы (отъ Гурзуфа 3½ версты) и *Партенитъ*—съ другой.

Имѣніе Артекъ принадлежало нѣкогда Олизару, а затѣмъ Потемкиной, которою построено, для пріема Императрицы Маріи Александровны, домъ у самаго моря (отдается въ наемъ). Нынѣ Артекъ принадлежитъ г. Первущину, который привелъ его въ порядокъ послѣ долго царившаго здѣсь запустѣнія: имъ проложены новыя дороги, одна изъ которыхъ, самая интересная, ведущая къ носу Медвѣдь-горы, — названа г. Первущинимъ „Пушкинской“.

Имѣніе расположено на склонѣ горы надъ морскимъ заливомъ и занимаетъ площадь въ 130 слишкомъ десятинъ (вмѣстѣ съ сосѣднимъ Строгановскимъ, приобрѣтеннымъ г. Первушинымъ въ 1888 году). Здѣсь масса роскошной растительности. Среди вѣковаго парка, у самаго владѣльческаго дома, живописно пріютилась старая небольшая церковь во имя Успенія Пресвятыя Богородицы.

Изъ Артека прибрежная тропа переходитъ въ колесный путь, ведущій къ сѣверному склону Аю-дага. Здѣсь дорога развѣтвляется: одна ведетъ вверхъ къ шоссе, другая (прямо) къ дер. *Куркулетъ*, третья—вправо, внизъ, на Партенить, мимо сторожки, откуда идетъ четвертый путь — тропа вверхъ на вершину Аю-дага.—Подъемъ не затруднителенъ и сдѣлать его можно въ часъ съ немногимъ времени. Весь Аю-дагъ, кромѣ склона, обращеннаго къ морю, покрытъ густымъ лѣсомъ, въ которомъ сохранились развалины многихъ древнихъ построекъ, церквей, монастырей и пр. Площадь вершины имѣетъ около $1\frac{1}{2}$ версты въ ширину и около $2\frac{1}{2}$ верстъ въ длину и принадлежитъ: лѣвая сторона—со склономъ къ Партениту—ген. Раевскому, правая—со склономъ къ Артеку—Первушину, а середина татарскимъ деревнямъ Куркулетъ, Партенить и др. Со стороны, обращенной къ Артеку, въ ясный день открывается прекрасный видъ на окрестности: на Гурзуфъ, Ялту, Ливадію, Ореанду, Ай-Тодоръ и Ай-Петри.

Имѣніе Партенить расположено у самаго моря и занимаетъ пространство въ 350 слишкомъ

десятинъ, изъ которыхъ 45 десятинъ совершенно ровной земли; площадь, какой нѣтъ ни въ одномъ имѣніи на южномъ берегу. Климатъ Партенита принадлежитъ къ числу наиболѣе умѣренныхъ и, слѣдовательно, благопріятныхъ для винограда. Ручьи, протекающіе по долинѣ, оживляютъ и безъ того богатую почву особенно способствуя произрастанію лучшихъ сортовъ табаку.

Имѣніе устроено предъидущимъ владѣльцемъ (братомъ нынѣшняго), извѣстнымъ по своей безвременной смерти въ сербско-турецкую войну. Нынѣшній владѣлецъ, живущій въ сосѣднемъ Карасанѣ почти круглый годъ, обращаетъ серьезное вниманіе на садоводство и винодѣліе, которыя находятся здѣсь въ образцовомъ порядкѣ.

Названіе „Партенить“ производятъ отъ греческаго слова „Парѣносъ“—дѣва, и нѣкоторые ученые заключаютъ, что въ этой именно мѣстности былъ храмъ Діаны (богини—дѣвственницы), прѣя которымъ жрицей была воспѣтая поэтами Ифигенія,—тогда какъ другіе считаютъ мѣстонахожденіемъ этого храма Херсонесъ-Гаврическій. Во всякомъ случаѣ, Партенить, судя по остаткамъ и предметамъ, находимымъ въ землѣ, принадлежитъ къ числу наиболѣе древнихъ греческихъ поселеній. Жизнеописаніе св. Іоанна, епископа готѣйскаго VIII вѣка, указываетъ на Партенить, какъ на мѣсто его рожденія. Въ паркѣ, около моря, существуютъ развалины, на которыя старожилы-татары указываютъ, какъ на первую мечеть, выстроенную на южномъ берегу.

Подъ развалинами ея похоронены двое, чтимыхъ татарами, святыхъ.

Съ полъ-сотни татарскихъ хижинъ, лѣпящихся въ скалахъ возлѣ владѣльческаго имѣнія, составляютъ деревню Партенитъ. Здѣсь есть мысъ интересный въ томъ отношеніи, что по формѣ это—Аю-дагъ въ миниатюрѣ (только широкой стороной къ морю), почему онъ и названъ татарами „молодымъ Аа-дагомъ“. Для желающихъ взобраться сюда,—есть небольшая тропа.

Мѣстность Ламбата.

Изъ Партенита проложена ген. Раевскимъ удобная колесная дорога на имѣніе *Карасанъ*, этого же владѣльца. Она проходитъ мимо имѣнія Чукурларъ кн. Гагариной. Другая дорога (кордонная тропа) ведетъ отъ Партенита подъемомъ на Партенитскую скалу, откуда открывается очень хорошей видъ на Карасанъ и весь *Ламбатъ*. Отъ этой скалы начинается мѣстность Ламбата: тропа круто спускается въ имѣніе Чукурларъ, идетъ мимо построекъ кн. Гагариной *) и тянется до виноградниковъ *Карасана*, проѣздя черезъ который воспрещенъ, какъ гласитъ о томъ надпись на столбѣ. Поэтому, путь продолжаютъ кордонной тропой (на которую указываетъ другая надпись). Она поднимается влѣво, проходитъ мимо

*) Въ имѣніи княгини Гагариной отдается въ наемъ домъ о 6-ти комнатахъ со всѣми удобствами (Подробности въ объявленіяхъ).

виноградниковъ Карасана и огибаетъ всѣ его постройки, какъ равно и постройки сосѣдняго имѣнія—принцессы Мюратъ (урожденной Сомовой). Карасанъ позволяется осматривать по особому разрѣшенію владѣльца, или же управляющаго (г. Либа). Здѣсь оконченъ въ 1887 году замѣчательный четырехъ-этажный дворецъ, построенный въ строго-мавританскомъ (марокскомъ) стилѣ; передъ фасадомъ, обращеннымъ къ морю, красуется роца высокихъ красивыхъ сосенъ, почти закрывающихъ дворецъ. Не менѣе замѣчательнъ карасанскій паркъ, гдѣ сгруппированы самые рѣдкіе экземпляры растительнаго царства, а также здѣшнія оранжереи. Карасанскій подвалъ вмѣщаетъ до 75 тысячъ ведеръ, но всѣ вина владѣльцемъ имѣнія продавались до сихъ поръ изъ подъ прессы кн. Воронцову. Небольшая, но изящная церковь построена г. Раевскимъ въ 1888 году.

Имѣніе принцессы Мюратъ носитъ названіе „*Кучукъ-Ламбатъ*“ и граничитъ Карасаномъ съ одной стороны и татарской деревенькой, также именуемой „*Кучукъ-Ламбатъ*“—съ другой. Берегъ образуетъ здѣсь небольшую бухту, довольно удобную, куда часто заходятъ парусныя суда отставаться отъ непогодъ. Въ имѣніи Мюратъ, живописно расположенномъ у берега,—довольно порядочный паркъ (въ 5 десят.), посреди котораго стоитъ старинной архитектуры бѣлый барскій домъ, съ 4 колоннами по фасаду, обращенному къ морю. Весь домъ обвитъ вьющимися розами и дикимъ плющемъ. Обращаемъ вниманіе туриста, который попадетъ въ имѣніе „*Кучукъ-Ламбатъ*“ и

будетъ осматривать домъ, на 4 картины Айвазовскаго, двѣ изъ коихъ изображаютъ морскіе виды Крыма. Имѣніе „Кучукъ-Ламбатъ“ принадлежало нѣкогда ген. Бороздипу, а затѣмъ Андрееву; у послѣдняго куплено Сомовымъ, отъ котораго и перешло, по наслѣдству, къ дочери, въ замужествѣ принцессѣ Мюратъ. Съ конца 1888 года владѣльцы имѣнія поселились въ немъ навсегда.

Въ имѣніи отдаются въ наемъ два флигеля, въ 4 и въ 10 комнатъ: первый идетъ за 50 руб. въ мѣсяць, второй за 100 руб. Комнаты порознь также сдаются—по цѣнѣ отъ 20 до 30 руб. въ мѣсяць съ прислугой и самоваромъ. Столъ можно имѣть за 30 руб. въ мѣсяць (обѣдъ и завтракъ). Отправка и полученіе почты ежедневно черезъ станцію *Біюкъ-Ламбатъ*, отстоящую въ 3 верстахъ. Верховыхъ лошадей, шлюпку для прогулокъ по морю, лечебный виноградъ и пр. поселившіеся здѣсь легко могутъ достать у татаръ. За подробными справками можно обращаться къ управляющему имѣніемъ, г. Этчесу, адресуя: Крымъ, Біюкъ-Ламбатъ.

Деревенька *Кучукъ-Ламбатъ* ютится у подножія мыса *Плака*, принадлежащаго къ другому Кучукъ-Ламбатскому имѣнію—г. Стерлигова. На мысѣ, сплошь заросшемъ кшарисами, построена часовня надъ склепомъ, въ которомъ похоронены члены семействъ прежнихъ владѣльцевъ: Бороздина, Гагарина и др. Тутъ же, вблизи часовни, стоитъ начатый кн. Гагариной, но недостроенный, большой храмъ.

Названіе „*Ламбатъ*“ происходитъ отъ слова „*Лампасъ*“ и показываетъ, что въ мѣстности этой былъ когда то значительный маякъ; и дѣйствительно, мысъ Плака, далеко вдающійся въ море, представляетъ для него очень удобное мѣсто.

МѢСТНОСТЬ ГОРЫ КАСТЕЛЬ.

За Кучукъ-Ламбатовъ начинается *Кастель*. Тропа идетъ среди цѣлаго ряда въ безпорядкѣ разбросанныхъ скалъ, которымъ дано общее названіе „хаоса“. Мѣстность эта чрезвычайно живописна и величественна въ своей дикости. Скалы, вѣроятно, были оторваны отъ горы во время какого нибудь геологическаго переворота. За „хаосомъ“ идетъ тропа мимо кордона пограничной стражи и поднимается къ дачѣ „*Карабахъ*“ Келлера, которая принадлежала раньше извѣстному ученому Кеппену (изслѣдователю Крыма), тутъ же и похороненному въ кипарисной рошѣ, возлѣ самой дороги, съ правой стороны. Могила находится въ рошѣ; на цоколевомъ ея фундаментѣ лежитъ мраморная доска съ надписью; „Петръ Ивановичъ Кеппенъ, родился 19-го февраля 1793 года, скончался 23 Мая 1864 года“.

За имѣніемъ Келлера тропа спускается (мимо дачки Винберга) къ морю; отсюда начинается такъ называемый „профессорскій уголокъ“, расположенный вокругъ подошвы *Кастели*. Здѣсь находятся имѣнія профессоровъ: Голубева (самое большое и благоустроенное, съ красивыми

террасами, образцовыми виноградниками и паркомъ), далѣ Бекетова, Кондакова, Головкинскаго, Киричаникова и Умова. Отъ дачи профессора Голубева (*Чаталь-Кая*) есть дорога къ имѣнью „Кастель“ Таюрскаго. Отсюда уже кордонная тропа превращена въ 1888 г., общими силами мѣстныхъ владѣльцевъ (за исключеніемъ г. Дахнова), въ колесную дорогу до самой Алушты, куда раньше приходилось экипажемъ дѣлать объѣздъ въ 15 верстъ; теперь не болѣе 6 верстъ.

За „профессорскимъ уголкомъ“ идутъ дачи: Чернова (около 2-хъ верстъ отъ Алушты), Ганнотъ, фонъ-Гагена, бывшая Славичъ, Дахнова, Толстой и Малыгина, на которыхъ отдаются комнаты помѣсячно и посезонно очень недорого.

Гора Кастель, вся поросшая лѣсомъ до самой вершины, интересна въ томъ отношеніи, что на ней сохранились слѣды древнихъ монастырей (развалины монастыря *Ай-Прокль*), кладбищъ, водопровода и пр. Здѣсь, кромѣ того, попадаются огромныя каменные глыбы, расположенныя въ извѣстномъ, какъ бы систематическомъ порядкѣ: легенда связываетъ съ ними имя циклоповъ.

Алушта.

Алушта—татарская деревня, расположенная на берегу моря, въ красивой мѣстности, омываемой рѣчками *Демерджи* и *Улу-Узень*. Имѣетъ больше характеръ мѣстечка: здѣсь — станова я квартира, почтово-телеграфная контора, почтовая

станція, таможенный постъ, гостинницы, лавки, церковь. Имѣется земская аптека, врачъ, фельдшеръ и акушерка, мастеровые и проч. Нѣкогда Алушта была пунктомъ, который избирали преимущественно больные съ ограниченными средствами. За послѣднее время она обстроилась дачами и цѣны начинаютъ подниматься.

„Алушта“, пишетъ корреспондентъ газеты „Крымъ“, „съ каждымъ годомъ все больше и больше обстраивается, разрастается, завоевываетъ симпатіи пріѣзжихъ, и ежегодно увеличивается въ ней число мѣстныхъ землевладѣльцевъ новымъ составомъ изъ интеллигентныхъ и богатыхъ гражданъ Россіи.

Алуштинскіе старожилы говорятъ, что лѣтъ 25 тому назадъ въ Алуштѣ было всего два дома съ черепичной кровлей; остальные представляли собою землянки, число которыхъ теперь замѣтно уменьшается. Въ настоящее же время здѣсь немало двухъ-этажныхъ домовъ — съ желѣзной или черепичной кровлей, не говоря уже о множествѣ одно-этажныхъ построекъ европейскаго типа, — десятка полтора лавокъ со всевозможнымъ товаромъ, нѣсколько булочныхъ, нѣсколько мясныхъ лавокъ. Надпись же на двухъ столбахъ (при вѣздѣ въ Алушту), которая аккуратно переписывается безъ малѣйшаго измѣненія уже десятки лѣтъ и гласящая: „дворовъ 146, ревизскихъ душъ 554“, теперь смѣло бы могла быть измѣнена, такъ какъ количество жителей давно уже увеличилось навѣрное вчетверо. Давно уже поговариваютъ о томъ, что Алушта должна пре-

образиться въ городъ и, несомнѣнно, что эти слухи въ недалекомъ будущемъ оправдаются на дѣлѣ, а пока мало по малу стали появляться уже маленькіе признаки городской жизни: такъ, съ прошлаго лѣта, здѣсь, почти у самаго берега моря и впадающей въ него рѣчки, открытъ садъ съ буфетомъ, съ громкимъ названіемъ „Эльдорадо“, который посѣщается публикой довольно исправно. Все таки здѣсь далеко еще нѣтъ ялтинской тѣсноты и жизнь представляетъ болѣе деревенскій характеръ. Климатъ Алушты очень мигокъ, и зимнее пребываніе въ ней слабогрудыхъ не прививается, можетъ быть, потому, что больные боятся неудобствъ. Берегъ моря ровный, отлогій. Купанье хорошее, но порядочныхъ общественныхъ купалень нѣтъ“.

Въ Алуштѣ теперь двѣ гостинницы: „Русская“ (Игумнова), выше почтовой станціи, въ 10 минутахъ ходьбы отъ моря (комнаты помѣсячно въ сезонъ отъ 30 рублей) и другая, новооткрытая „Европейская“ (Криштофовича) по Набережной.

Столъ въ этихъ гостинницахъ помѣсячно стоитъ: обѣдъ и завтракъ 30 руб., одинъ обѣдъ 20 руб., порціи отъ 30—75 коп.

Частныя квартиры отдаются на дачахъ: Малыгина, Толстаго (за мостомъ), Сизова, Стахѣва, Семигановскаго, Фельтнера, Карповой, Гриневича, Тимченко, Ге, Новицкаго (бывшая Нарбутъ) и друг. Цѣна за комнату съ самоварами и прислугою отъ 20 до 40 руб. и не дороже, даже въ разгаръ сезона.

Церковь алуштинская, во имя св. Θεодора Стратилата, очень изящной архитектуры, построена при князѣ Воронцовѣ.

Верховыхъ лошадей и экипажи можно всегда достать у Септара (въ Русской гостинницѣ), онъ же лучшій проводникъ по всеѣмъ окрестностямъ. Цѣны дешевле ялтинскихъ. За поѣздку, напримѣръ, на Чатырдагъ, въ пещеры и обратно, платять не дороже 5 рублей. Экипажи, коляски и верховья лошади имѣются и у татарина Мустафы. За поѣздку въ Симферополь, Гурзуфъ, или Ялту взимается 10 — 15 рублей. Проводникъ Асанъ, служащій у Мустафы, хорошо знаетъ окрестности.

Въ Алуштѣ произрастають лучшіе сорта лечебнаго винограда. Алуштинское вино также не уступаетъ по качеству винамъ другихъ мѣстностей южнаго берега.

Считаютъ, что Алушта есть „Алустонъ“ прежнихъ временъ, о которомъ упоминается въ VI вѣкѣ. Императоромъ Юстиніаномъ здѣсь было воздвигнуто значительное укрѣпленіе, развалины котораго сохранились до сихъ поръ.

Кромѣ этихъ остатковъ, не лишены также историческаго интереса находящіяся вблизи Алушты скалы *Мутуль* и *Сераузь*. Эти „одичавшія“ мѣстности представляютъ явные слѣды прежнихъ поселеній, въ видѣ остатковъ церквей, кладбищъ и проч.



Я Л Т А.

ПРАКТИЧЕСКІЙ ПУТЕВОДИТЕЛЬ
по КРЫМУ
Г. МОСКВИЧА,

будеть выходить ежегодно новымъ изданіемъ.

Желающіе помѣщать свои объявленія и рекламы въ путеводительъ благоволятъ присылать таковыя по адресу: Ялта, Г. Москвичу.

Плата за помѣщенное въ путеводительъ объявленіе производится по выходу въ свѣтъ такового, по счету, присланному вмѣстѣ съ экземпляромъ печатнаго объявленія.

ТАКСА ЗА ОБЪЯВЛЕНІЯ:

ПЕРЕДЪ ТЕКСТОМЪ.

1 страница . . .	12 руб.
$\frac{1}{2}$ " "	7 " "

ПОСЛѢ ТЕКСТА

1 страница	7 руб.
$\frac{1}{2}$ " "	4 " "

На картахъ и планахъ — по соглашенію.

Изъ Алушты въ Судакъ.

Изъ Алушты въ Судакъ ѣдутъ или шоссейной дорогой (88 верстъ), или прибрежной кордонной тропой верхомъ. Дороги эти уже отчасти описаны (см. Судакъ), но для удобства повторимъ вкратцѣ промежуточные пункты второй (кордонной).

Прибрежной тропой считается 60 верстъ; верховую лошадь можно имѣть за 7—8 рублей.

Дорога проходитъ слѣдующія долины: *Едыевъ*, долину *Стары*, орошаемую рѣчкой того же имени, долину *Куру-узенъ* съ деревнями Куру-узенъ (15 верстъ отъ Алушты) и *Уму-узенъ*, расположенныхъ при рѣчкахъ того же названія.

Далѣе слѣдуетъ долина (и деревня) *Кучукъ-узенъ* (2 версты отъ Куру-узена) и деревня *Туакъ* (въ 5-ти верстахъ отъ Кучукъ-узена). Въ нѣсколькихъ верстахъ отсюда, въ горахъ, осматриваютъ туакскія сталактитовыя пещеры и Кара-тепе, т. е. черный холмъ.

Послѣ Туака деревня *Ускутъ*. До Ускута отъ предыдущей деревни 10 верстъ. Здѣсь можно провести ночь у татарина Кара-мурзакъ или муллы. Отъ Ускута до Судака все время почти надо ѣхать по шоссе. Здѣсь будутъ деревни *Капсхоръ* (11 верстъ отъ Ускута) и *Кутлакъ* (въ 12-ти верстахъ отъ Капсхора). Между этими деревнями въ сторонѣ, у моря, находятся остатки генуэзской крѣпости „*Чабанъ-Кале*“.



Я Л Т А.

КНИЖНАЯ ТОРГОВЛЯ

Г. МОСКВИЧА,

НА НАБЕРЕЖНОЙ УЛИЦѢ.

ИМѢТЬ ВСЕГДА БОЛЬШОЙ ВЫБОРЪ

ДѢТСКИХЪ КНИГЪ

на русскомъ и французскомъ языкахъ
въ роскошныхъ переплетахъ и безъ
оныхъ **ДЛЯ ПОДАРКОВЪ.**

Еженедѣльно получаютъ **НОВОСТИ**
русской, французской и англій-
ской БЕЛЛЕТРИСТИКИ.

По первому требованію высылаются
въ окрестности требуемая книги.

Большой выборъ видовъ Крыма.

Горныя экскурсіи изъ Алушты.

Поездка въ монастырь Козьмы и Демьяна.

Въ 1886 г., сюда проложена для Государя Императора очень удобная колесная дорога, мимо имѣнія „Рай“ Новицкаго, протяженіемъ 18 вер.

Со времени проведенія этой дороги, значительно увеличилось число посѣтителей монастыря. Киновія расположена у источника Савлукъ-су, въ горахъ, и окружена дремучимъ лѣсомъ; здѣсь есть двѣ церкви и гостинница для проѣзжающихъ, доходами съ которыхъ монастырь и существуетъ. Въ день святыхъ покровителей монастыря, 1-го іюля, сюда стекается множество богомольцевъ, отчасти для погруженія въ монастырскомъ источникѣ, считающемся цѣлебнымъ: онъ вытекаетъ прямо изъ алтаря главнаго храма, откуда направляется въ обширный крытый бассейнъ; вода его очень свѣжа (6 градусовъ), прозрачна и вкусна.

Близъ монастыря есть изящный охотничій лѣсной дворецъ, для отдыха Высочайшихъ Особъ послѣ охоты.

Изъ монастыря желающіе ѣдутъ къ истокамъ рѣки Альмы, другіе туристы направляются въ Бахчисарай, куда дорога идетъ на деревни: Кугушъ, Бія-Сала и пр.

ГОРА ДЕМЕРДЖИ.

Самая удобная и интересная дорога на гору Демерджи, изъ Алушты, идетъ на деревню Демерджи по судакескому шоссе и долину Харачь-Кешме (2 часа пути). Отъ Демерджи по довольно крутому подъему остается не болѣе 1—1½ часа пути.

Возвращаются или по этой же дорогѣ, или черезъ деревню Шуму.

Гора Демерджи (иначе Ай-Юрги или Екатерининъ-гора) возвышается на 4000 футовъ надъ уровнемъ моря;—сѣрый дикій камень, изъ котораго состоитъ она, во многихъ мѣстахъ образуетъ расщелины и отдѣлившіяся глыбы рисуются въ видѣ причудливыхъ фигуръ. Такъ, напримѣръ, одна скала, видная съ шоссе, представляетъ замѣчательно сходный, какъ бы вылитый изъ бронзы, профиль головы Императрицы Екатерины. На вершинѣ Демерджи любопытно взглянуть на одинъ изъ находящихся здѣсь бездонныхъ колодцевъ. Затѣмъ, при облачномъ небѣ, можно наблюдать здѣсь весьма интересное явленіе, а именно: видѣть въ облакахъ—изображеніе свое собственное и другихъ предметовъ.

Съ Демерджи перевалъ черезъ гору Самаръ ведетъ къ пещерамъ Кизиль-коба (2 часа пути).

ЧАТЫРЬ-ДАГЪ.

Изъ Алушты до Чатырь-дага (Палатъ-гора) считается около 10 верстъ. Обыкновенно ѣдутъ

на Шуму по Симферопольскому шоссе; не доѣзжая деревни, сворачиваютъ влѣво, откуда начинается довольно крутой подъемъ, среди густаго лѣса. Другая дорога идетъ черезъ деревню *Корбеклы*, по ней обыкновенно возвращаются съ Чатырь-дага. Первая предпочитается татарами, потому что половину пути приходится ѣхать по почтовой дорогѣ,—въ тоже время она ближе и легче для лошадей. За лошадь татары берутъ 3—4 руб. въ день. Эту прогулку, не очень затруднительную, нѣкоторые туристы совершаютъ и пѣшкомъ.

Деревня *Корбеклы* расположена немного выше подошвы горы и окружена прекрасной растительностью.

На вершинѣ Чатырь-дага стараются побывать въ ясный день и при восходѣ солнца. Не забыть захватить съ собой теплую одежду, бинокль и провизию. Почти у вершины горы встрѣчаются чабаны, у которыхъ можно отдохнуть.

Издали правильная бѣлая стѣна „Шатеръ-горы“ дѣйствительно придаетъ ей видъ палатки; но если смотрѣть на нее съ вершины, то она скорѣе заслуживаетъ наименованіе „стола“—„трапецозъ“ грековъ. Уединенный со всѣхъ сторонъ (на востокъ и западъ—пропастями почти вертикальными, на сѣверѣ и югѣ, — образовавшимися путемъ разлива оврагами), Чатырь-дагъ имѣетъ форму четырехугольной массы, удлинненной въ направленіи меридіана, и обнимаетъ поверхность

около 20 квадратн. верстъ. Это обширная нагорная площадь, если не совершенно горизонтальная, то покрайней мѣрѣ очень отлого наклоненная, почти до самаго хребта, близъ южной оконечности стола; только — тамъ и сямъ образовались на ровной поверхности воронкообразныя углубленія, гдѣ теряются дождевыя воды. Горныя пастбища или „яйлы“, Чатыръ-дага напоминаютъ альмы швейцарской горы; но время оставило здѣсь болѣе глубокіе слѣды разрушенія. Проломъ *Ангарь* или *Ангарь-Богазъ*, открывающійся на восточной сторонѣ Чатыръ-дага, даетъ начало Салгиру. Ангарскій переваль, лежащій ниже, чѣмъ всѣ другіе проходы, соединяетъ степи и побережье. („Реклю“).

Высоту Чатыръ-дага надъ уровнемъ моря опредѣляютъ въ 5400 фут.; въ длину гора имѣетъ около 10 верстъ, въ ширину отъ 1 до 4-хъ верст. Плоская вершина ея покрыта, между прочимъ, ползучимъ можжевельникомъ, похожимъ съ виду на густую траву, въ которую путаются ноги. Самыя высшія точки почти лишены растительности и каменисты. На полянахъ же, расположенныхъ ниже вершины, цѣлое лѣто пасутся стада овецъ.

Съ Чатыръ-дага открывается грандіозный видъ на необозримое пространство. Въ ясную погоду видѣнъ весь крымскій берегъ отъ Евпаторіи до Керчи, а также Симферополь и часть степей за нимъ.

Съ вершины Чатыръ-дага спускаются за-тѣмъ въ замѣчательныя его пещеры, куда раз-стоянія 5—6 верстъ.

1) Тысячеголовая пещера, (*Билъ-баиш-коба*). Получила названіе свое отъ того, что въ залахъ ея находится множество человѣческихъ череповъ. Въ пещеры берутъ съ собою обыкновенно, кромѣ огня, веревки, которыя разматываютъ по мѣрѣ удаленія въ глубь, такъ какъ тамъ легко заблудиться даже съ опытнымъ проводникомъ.

Входъ въ тысячеголовую пещеру очень не удобенъ; кромѣ того, есть мѣста, гдѣ приходится ползти по землѣ и, наконецъ, здѣсь много сырости и смраду. По этимъ причинамъ, туристы вообще избѣгаютъ этой пещеры и предпочитаютъ посѣщеніе слѣдующей—второй.

2) *Сулму-коба*. Она находится саж. въ 300 вправо отъ тысячеголовой. Входъ въ нее закрытъ густо разросшимся букомъ. Одно изъ отдѣленій этой пещеры имѣетъ 50 фут. въ вышину, и въ концѣ его находится воронкообразное углубленіе съ водой. По богатству и разнообразію сталактитовъ и сталагмитовъ, она считается самою красивою въ Крыму. Отъ пещеры, кромѣ возвратной дороги на Алушту чрезъ Коѣбеклы, есть еще три дороги: 1) въ *Таушанъ-Базаръ* (1 часъ ѣзды; отсюда желающіе могутъ проѣхать и къ пещерамъ *Кизиль-Коба*); 2) въ Козьмо-Демьяновскій монастырь (3 ч. ѣзды); 3) въ Бахчисарай (около 32 вер.) вдоль рѣчки Алма, до Алминскаго моста, на Симферопольскомъ шоссе. По этому пути будетъ деревня *Бешевъ*.

Крымскія горы изслѣдованы вообще очень мало. Только въ самое послѣднее время начинается обнаруживаться интересъ къ нимъ; поговариваютъ о горномъ клубѣ, объ ученыхъ экскурсіяхъ. Первымъ піонеромъ по этому пути долженъ считаться членъ географическаго общества г. Листовъ, заявившій себя въ короткое время неутомимымъ изслѣдователемъ горныхъ мѣстностей. Заимствуемъ изъ „Новаго Времени“ кое что о результатахъ его недавнихъ экскурсій.

Г. Листовъ, совершившій нынѣшнимъ лѣтомъ поѣздку въ Крымъ для научныхъ изслѣдованій въ области горъ, долинъ и пещеръ Тавриды, доставилъ географическому обществу слѣдующія свѣдѣнія о своихъ работахъ и достигнутыхъ имъ результатахъ. Въ Крымъ онъ отправился 29 мая и пробылъ тамъ въ теченіи двухъ мѣсяцевъ, — которыхъ было бы совершенно достаточно, если бы г. Листовъ не задался выполненіемъ весьма широкой программы и не встрѣтилъ бы на своемъ пути весьма много новаго и интереснаго.

Какія трудности, лишенія и дороговизна преслѣдуютъ всякаго путешественника въ горной части Крыма—это иногда превышаетъ всякое вѣроятіе, и г-ну Листову въ достаточной мѣрѣ пришлось испытывать это на себѣ. Тѣмъ не менѣе, онъ поработалъ порядочно и совершилъ много разныхъ экскурсій. Первая экскурсія, предметомъ которой была гора Чатырь-Дагъ, была предпринята имъ въ сообществѣ съ двумя помощниками; однимъ изъ послѣднихъ былъ г. Недервачъ, офицеръ, командированный въ Крымъ одесскимъ ге-

нераль-губернаторомъ Х. Х. Роопомъ для производства топографическихъ работъ. Г. Листовъ провелъ на Чатырь-Дагъ 12 дней. Результатомъ этой первой экскурсіи было, между прочимъ, изслѣдованіе пути отъ Алушты до ключа Воейкова, лежащаго приблизительно на высотѣ 1008 метр. надъ уровнемъ моря. Этотъ источникъ находится на склонѣ Чатырь-Дага и, не смотря на свое важное значеніе, какъ единственный, ближайшій къ вершинѣ горы, не показанъ ни на одной изъ картъ генеральнаго штаба, даже на превосходной односторонней картѣ Крыма. Имѣя въ виду, что онъ извѣстенъ у крымскихъ татаръ подъ различными названіями, г. Листовъ далъ ему новое названіе въ честь извѣстнаго метеоролога А. И. Воейкова. Г. Листовымъ сдѣлана съемка вершины Чатырь-Дага на пространствѣ 7500 квадратныхъ сажень—того именно мѣста, гдѣ предполагается соорудить зданіе новой метеорологической станціи.

Въ первую экскурсію, кромѣ барометрическихъ нивелировокъ различныхъ съемоковъ и метеорологическихъ наблюдений, сняты на планъ и описаны пять пещеръ Чатырь-Дага, а также сдѣлано 54 фотографическихъ снимка различнаго характера. Вторая экскурсія, на гору Демерджи, была предпринята г. Листовымъ въ сообществѣ съ профессоромъ новороссійскаго университета, ботаникомъ г. Каменскимъ. Кромѣ различныхъ специальныхъ работъ, сдѣлано двѣнадцать фотографическихъ снимковъ. Въ третью экскурсію, изъ Алушты на Бабуганъ-Яйлу, пройдено было 42 версты. Четвертая экскурсія была на гору Ай-Петри

ее совершили, какъ г. Листовъ, такъ и г. Каменскій. Такимъ образомъ, въ теченіи двухъ мѣсяцевъ іюня и іюля, г. Листовъ пронивелизировалъ въ горахъ 75 верстъ и опредѣлилъ высоты 120 пунктовъ, въ числѣ которыхъ находятся всѣ высшія точки Чатырь-Дага, Бабуганъ-Яйлы, Демерджи. На томъ же пространствѣ сдѣланы съемки маршрутныя и геологическія.

По словамъ той же газеты, на утверженіе правительства представленъ проектъ устава „Крымскаго горнаго клуба“, выработанный г. Листовымъ же, совмѣстно съ профессоромъ новороссійскаго университета Ф. М. Каменскимъ. Согласно проекту клубъ имѣеть цѣлю: 1) научное изслѣдованіе таврическихъ горъ и распространеніе собранныхъ о нихъ знаній; 2) поощреніе къ посѣщенію и изслѣдованію этихъ горъ и облегченіе пребыванія въ нихъ естествоиспытателямъ и художникамъ, преслѣдующимъ ученыя и артистическія цѣли и 3) поддержаніе мѣстныхъ отраслей сельскаго хозяйства, садоводства и мелкой горной промышленности. Для достиженія этихъ цѣлей учредители клуба имѣють въ виду: а) общія собранія и общія экскурсіи; б) научныя сообщенія а также сообщенія туристовъ; в) изданіе трудовъ клуба, относящихся къ таврическимъ горамъ и выдача денежныхъ пособій для такихъ изданій; г) устройство „альпинарій“ и составленіе всякаго рода коллекцій, научныхъ и имѣющихъ связь съ цѣлями общества; д) забота объ облегченіи путешествія членовъ клуба по горамъ и ходатайство передъ правленіями желѣзныхъ дорогъ и пароходствъ о пониженіи

дѣны билетовъ для членовъ, участвующихъ въ общихъ экскурсіяхъ; е) устройство и содержаніе убѣжищъ въ горахъ, улучшеніе дорогъ и тропинокъ, устройство отдѣленій клуба и т. д. ж) устройство и содержаніе службы проводниковъ и горной стражи. Кромѣ того, клубъ будетъ кооперять и содѣйствовать всѣмъ предпріятіямъ, облегчающимъ исполненіе тѣхъ задачъ, которыя преслѣдуются клубомъ, и будетъ имѣть постоянныя сношенія съ географическимъ и минералогическимъ обществами, новороссійскимъ обществомъ естествоиспытателей и съ другими естественно-научными, географическими, альпійскими или горными обществами, учрежденіями или клубами, съ цѣлью обмѣна изданіями, научными наблюденіями и всѣмъ относящимся къ улучшенію дѣятельности клуба. Мѣстопробываніемъ клуба избрана Одесса, а въ Севастополѣ, Ялтѣ, Алуштѣ и другихъ пунктахъ учреждаются отдѣленія клуба.



Я Л Т А.

СПЕЦИАЛЬНАЯ
ГАЗЕТНАЯ ТОРГОВЛЯ
Г. МОСКВИЧА

По Набережной улицѣ.

Получаются газеты и журналы столичные, провинціальныя и иностранныя; русскіе, французскіе и нѣмецкіе до 75 названій. Въ сезонное время столичныя газеты получаютъ съ курьерскими поѣздами на сутки раньше чѣмъ привозитъ почта; имѣются свои разношники, которые доставляютъ на домъ газеты черезъ 15 минутъ послѣ полученія. Высылка почтою въ окрестности и доставка на домъ газетъ по первому требованію.

ВО ВСѢХЪ КНИЖНЫХЪ МАГАЗИНАХЪ
СТОЛИЦЪ, ПРОВИНЦІЙ И КРЫМА

ПОСТУПИЛА ВЪ ПРОДАЖУ

НОВАЯ КНИГА

„КРЫМСКІЯ ПОВѢСТИ“

В. И. НЕМИРОВИЧА-ДАНЧЕНКО

изящно изданный томъ, формата французск. романовъ.

500 страницъ. Цѣна **2** р.



Выписывающіе отъ издательницы, А. Москвичъ,
въ Ялтѣ, за пересылку не платятъ.



Книгопродавцамъ обычная уступка.



ЛЕЧЕБНЫЕ СРЕДСТВА
КРЫМА.

ЛЕЧЕБНЫЯ СРЕДСТВА КРЫМА*).

Морскія купанья.

Море имѣетъ въ своемъ распоряженіи цѣлебныя для человѣка средства: уже морской воздухъ дѣйствуетъ возстановливающимъ образомъ на организмъ. Море принимаетъ больше теплоты, чѣмъ земля, такъ какъ лучи проникаютъ въ прозрачную среду. Соприкасаясь съ влажной поверхностью, они производятъ испаренія, а это вызываетъ охлажденіе воздуха. Оживляющее дѣйствіе морскаго воздуха зависитъ также отъ того, что онъ содержитъ почти въ $1\frac{1}{2}$ раза больше озона, чѣмъ воздухъ не—морской, будучи въ то же время свободенъ отъ пыли и продуктовъ гніенія.

Морской воздухъ очень полезенъ выздоравливающимъ послѣ продолжительной болѣзни, при катаррахъ гортани, при коклюшѣ, приноситъ также пользу чахоточнымъ. Но вреденъ при сильныхъ нервныхъ болѣзняхъ и страданіяхъ головного мозга.

Что касается морской воды, то она оказываетъ полезное вліяніе на организмъ—температурой, содержаніемъ солей и механическимъ дѣйствіемъ

*) Составлено по сочиненіямъ докторовъ Дмитріева Корсакова, Лебедева и другимъ источникамъ.

волнѣ. При погруженіи въ воду, слѣдствіемъ холода является сокращеніе мышцъ — первичный ознобъ; кровь отливаетъ отъ конечностей (периферій) и приливаетъ къ сердцу. Вслѣдъ затѣмъ, наступаетъ реакція, такъ какъ приливъ крови къ сердцу вызываетъ усиленную его дѣятельность.

Кровь возвращается къ конечностямъ съ большою силою и по всему тѣлу разливается теплота. Но если долго оставаться въ водѣ, то тѣло начинаетъ синѣть отъ венозныхъ застоевъ, кровообращеніе замедляется и производитъ второй ознобъ, вредный для организма.

Съ образованіемъ въ тѣлѣ большей теплоты, вслѣдствіе дѣйствія морскаго купанья, начинается усиленное поглощеніе кислорода, а это, въ свою очередь, способствуетъ развитію аппетита.

Соли и, главнымъ образомъ, поваренная (хлористый натрій), которая содержится въ морской водѣ, по изслѣдованіямъ, — въ количествѣ 75 частей на тысячу, вопервыхъ, возбуждаютъ кожу, а вовторыхъ, просачиваются сквозь открытыя въ водѣ тѣлесныя поры въ организмъ: этимъ двоякимъ дѣйствіемъ объясняется ихъ полезное вліяніе на организмъ.

Наконецъ, умѣренное дѣйствіе волнѣ ускоряетъ наступленіе той жизневозбуждающей дѣятельности, о которой сказано выше.

Можно, кажется, вывести заключеніе, что насколько купанье при небольшой волнѣ полезно, настолько же оно теряетъ свое полезное дѣйствіе при сильномъ волненіи, или при неподвижной водѣ (напримѣръ, въ закрытой бухтѣ).

Медицина признаетъ морскія купанья полезными въ слѣдующихъ случаяхъ: при предрасположеніи къ простудамъ (вслѣдствіе слишкомъ большой чувствительности кожи), при недѣятельности кожи, хроническихъ испаринахъ, ревматизмѣ, накожныхъ сыпяхъ, маточныхъ болѣзняхъ, мигрени, истерикѣ, параличѣ, геморроѣ, золотухѣ, англійской болѣзни, при общемъ ожирѣніи, анеміи и проч.

Вредными купанья признаются при слабости груди, расположеніи къ кровотечениямъ, болѣзняхъ сердца, при сильныхъ менструальныхъ теченіяхъ и проч.

Общимъ правиломъ слѣдуетъ считать, что морскія купанья опасны для дѣтей моложе 5 лѣтъ и стариковъ свыше 60 лѣтъ. Женщины, въ періодѣ беременности, могутъ купаться не иначе, какъ съ разрѣшенія врача.

Правила для морскихъ купаній.

Сезономъ морскихъ купаній на южномъ берегу считается время съ половины мая до половины октября (купаются, впрочемъ, и до 1 ноября).

Въ тѣхъ случаяхъ, когда купанье не переносится хорошо, врачи назначаютъ морскія ванны, составляющія, вмѣстѣ съ тѣмъ, переходъ къ морю.

Слабымъ людямъ полезнѣе купаться въ теплое время (т. е. лѣтомъ и днемъ), а для людей сильныхъ рекомендуется купанье въ холодное время (осенью или лѣтомъ—по утрамъ).

Купаться послѣ ѣды можно не иначе, какъ черезъ 2—3 часа (т. е. по окончаніи процесса пищеваренія), дѣтямъ черезъ часъ.

При леченіи кумысомъ и виноградомъ, въ тѣхъ случаяхъ, когда купанье не запрещено врачами, слѣдуетъ купаться: въ первомъ случаѣ—утромъ, передъ начатіемъ кумыса, во второмъ—передъ приѣмомъ винограда. Передъ купаньемъ легкая прогулка пелезна, утомительная—вредна. Оставаться съ открытымъ тѣломъ на воздухѣ тоже вредно: поэтому, остывать лучше всего въ одеждѣ.

Купаться лучше всего безъ купальнаго костюма.

Предъ тѣмъ, какъ войти въ воду, слѣдуетъ смочить голову, обтереть влажной рукой грудь и животъ; затѣмъ, погрузившись по поясъ, сразу окунуться.

Оставаться въ водѣ люди крѣпкіе могутъ 10—20 минутъ, слабые отъ 5—10 минутъ.

Послѣ купанья надо согрѣть тѣло: насухо вытереться простыней, сдѣлать небольшой моціонъ, или выпить чего нибудь согрѣвающего.

Число купаній зависитъ отъ организма и рода болѣзни: крѣпкимъ людямъ и золотушнымъ дѣтямъ дозволяется купаться по два раза въ день, слабымъ не болѣе одного раза, а нѣкоторымъ чрезъ день, или, по крайней мѣрѣ, рекомендуется одинъ разъ въ недѣлю отдохнуть.

Сдѣлаемъ теперь краткое обзорѣніе морской полосы, начиная отъ Евпаторіи,—въ отношеніи качества морскихъ купаній, представляемыхъ каждой мѣстностью.

Евпаторія. Дно мягко-песчаное (какъ и въ Θεодосіи), не глубокое и ровное, сильные прибои рѣдки, а потому прерывать купанья на продолжительное время не приходится. Море здѣсь открыто, и рѣки не впадаютъ въ него по близости, поэтому вода въ Евпаторіи чиста и крѣпка.

Севастополь. Купанье въ бухтѣ удобно по отсутствію прибоя, но вода здѣсь мало освѣжается. Дно усѣяно гладкимъ, мелкимъ камнемъ. Хорошее купанье на Хрустальной, гдѣ вода замѣчательно чиста и прозрачна, но здѣсь могутъ купаться только умѣющіе плавать: дно очень глубоко и въ воду необходимо бросаться со скалы.

Балаклава. Купаются въ бухтѣ, или выѣзжаютъ въ открытое море. Дно очень глубокое. Купанья хороши.

Южный берегъ. Въ Ялтѣ дно моря каменистое и глубокое. Сильные прибои заставляютъ часто прерывать купанья. Въ бурю волны достигаютъ до 2-хъ саж.

Лучшія купанья въ Симеизѣ, Лименѣ, Алупкѣ, Алуштѣ и др.

Алупка и Лимена нѣсколько удалены отъ берега.

Судакъ. Дно песчаное, неглубокое, но вода не такъ чиста, какъ, наприм., въ Евпаторіи,

бухта загрязняется городскими водостоками и отбросками съ пароходовъ, поэтому предпочитаютъ купанья въ окрестностяхъ Феодосіи.

Въ тѣхъ мѣстахъ, гдѣ берегъ моря усѣянъ пескомъ, вошли въ употребленіе песочныя ванны, которыя очень полезны при ревматизмѣ, подагрѣ, англійской болѣзни, параличѣ кожныхъ нервовъ и проч.—При сильной слабости, лихорадкахъ, болѣзняхъ сердца и въ нѣкоторыхъ другихъ случаяхъ песочныя ванны вредны.

Въ Крыму лечатъ также довольно успѣшно морскими медузами отъ ревматизма.



Виноградное леченіе.

Первыя указанія на лечебныя свойства винограда встрѣчаются у Плинія, 2000 лѣтъ тому назадъ, когда виноградъ рекомендовался при болѣзняхъ желудка и какъ прохладительное при лихорадкахъ. Цѣлебныя свойства его извѣстны были и арабамъ. Но первое виноградо-лечебное заведеніе открыто было только въ концѣ среднихъ вѣковъ, въ Швейцаріи.

Насажденіе въ Крыму виноградной лозы также относятъ къ древнимъ временамъ и, судя по находимымъ амфорамъ, т. е. громаднымъ кувшинамъ для вина, полагаютъ, что еще въ греческій періодъ здѣсь привилось винодѣліе. При татарахъ, правда, отрасль эта упала, — они уничтожили массу виноградниковъ изъ фанатическихъ побужденій (коранъ запрещаетъ вино); но съ водвореніемъ въ Крыму русскаго владычества, на виноградарство обращено было серьезное вниманіе: Потемкинъ выписалъ сюда токайскую лозу; послѣ того привиты и другія, учреждено училище винодѣлія въ Никитскомъ саду, гдѣ насчитываютъ теперь до 400 сортовъ винограда. Во всемъ Крыму, по приблизительному исчисленію, виноградомъ засажены 4 тыс. десятинъ; на нихъ

30 миллионѣвъ виноградныхъ кустовъ, дающихъ болѣе миллиона ведеръ вина. Самые обширныя виноградники находятся: въ Массандрѣ, Алушкѣ, Ливадіи, Симеизѣ, Гурзуфѣ и друг. Лучшія сорта винограда (лечебныя) произрастаютъ на южномъ берегу, между Алуштой и Ласпи; худшія сорта растутъ возлѣ Керчи.

Въ началѣ нынѣшняго десятилѣтія впервые обнаружена, въ имѣніи близъ Байдарскихъ воротъ, гибельная для виноградниковъ филлоксера, борьба съ которой поглотила огромныя суммы.

Перейдемъ теперь къ составу винограднаго сока, для того, чтобы уяснить его лечебное значеніе. Составъ сока видоизмѣняется, смотря по почвѣ; постояннымъ элементомъ является вода, составляющая около $\frac{3}{4}$ всего состава. Послѣ воды слѣдуютъ: сахаристыя вещества, кислоты и небольшая примѣсь минералогическихъ веществъ, играющихъ, однако, важную роль: такъ, по содержанію минеральныхъ веществъ, составъ винограднаго сока близко подходитъ къ водамъ „Виши“, а желѣза въ немъ больше, чѣмъ въ водахъ „Франценсбадъ“ и др.

Лечебныя свойства винограда объясняются питательностью винограднаго сока, затѣмъ его прохлаждающими и разжигающими дѣйствіями; почему онъ и замѣняетъ легкое слабительное.

Чтобы дать понятіе о питательности винограда, достаточно сказать, что татары во время сбора питаются исключительно имъ; правда, тутъ много значитъ долготѣнная привычка.

На основаніи приведенныхъ данныхъ о составѣ и дѣйствии винограднаго сока, виноградное леченіе признается полезнымъ въ слѣдующихъ болѣзняхъ: при хроническомъ катаррѣ глотки (но не злокачественномъ) и бронха, въ первый періодъ развитія чахотки (при хронической формѣ рекомендуется небольшая доза, какъ прохладительное), при хроническомъ катаррѣ желудка и кишекъ, запорѣ, геморроѣ, при увеличеніи печени и селезенки, при желчныхъ камняхъ, болѣзняхъ мочеполовыхъ органовъ, при ожиреніи, при нѣкоторыхъ нервныхъ болѣзняхъ и, наконецъ, особенно часто виноградъ рекомендуется, какъ поправка послѣ леченія грязями и минеральными водами (Nachkur).

Виноградъ противопоказанъ (вреденъ): при острыхъ болѣзняхъ, связанныхъ съ лихорадочнымъ состояніемъ, при язвахъ въ полости рта, органическихъ болѣзняхъ, болѣзняхъ желудка и кишекъ (ракъ, язвы и пр.), при сильныхъ маточныхъ и мѣсячныхъ кровотеченіяхъ.

Виноградъ не слѣдуетъ также употреблять женщинамъ въ періодѣ беременности и при кормленіи; дѣтямъ надо давать его въ небольшомъ количествѣ.

Сезономъ леченія виноградомъ считается въ Крыму время, приблизительно, съ 15 Августа по 1-е Ноября, курсъ леченія 4—6 недѣль. Самое лучшее время конецъ Октября.

Лечебными сортами признаются, какъ уже сказано, преимущественно южнобережскіе.

Достоинство лечебнаго винограда опредѣляется его сочностью, тонкой кожицей, среднимъ размѣромъ ягодъ и малочисленностью зеренъ.

Въ составъ виноградной оболочки входятъ: клѣтчатка, клѣйковина, воскъ и другія вещества, трудно переваримыя; въ зернахъ содержится, между прочимъ, ядовитая дубильная кислота. Бѣлый виноградъ полезнѣе темнаго.

Лучшими сортами въ лечебномъ отношеніи считаются: шасла, педро, альбилло, маделень, сотернъ и рислингъ. Мускатъ и изабелла принадлежатъ къ ароматическимъ сортамъ, скоро приѣдающимся. Самую крупную ягоду имѣетъ мясистый чаушъ.

Изъ упомянутыхъ сортовъ—педро, альбилло, сотернъ и рислингъ принадлежатъ къ дѣйствующимъ болѣе сильно; дѣйствіе остальныхъ слабѣе, а потому они употребляются преимущественно для укрѣпленія организма.

Лечение виноградомъ происходитъ двояко: потребляютъ ягоды, или же пьютъ одинъ только выжатый сокъ; послѣдній предлагается нѣкоторыми врачами потому, что, при употребленіи его, возможно введеніе большихъ порціонъ, такъ какъ стаканъ винограднаго сока, выпиваемый довольно легко, соответствуетъ фунту винограда (безъ древесины).

При употребленіи сока меньше такъ портятся зубы, чѣмъ при жеваніи ягодъ. Но сокъ слѣдуетъ употреблять, по возможности, не холодный, такъ какъ иначе слишкомъ быстрое охлаж-

деніе стѣнокъ желудка можетъ вызвать разстройство.

Что касается количества, то обыкновенной порціей считается 8—15 фунтовъ (когда требуется вызвать сильное отдѣленіе), средней порціей (улучшающей питаніе) считается 3—8 фунтовъ и малой—1—3 фунта (для усиленія аппетита и восстановления отправленій желудка).

Порціей въ 15 фунтовъ не ограничивается, однако, количество возможнаго потребленія винограда. Медики приводятъ примѣры больныхъ, съѣдавшихъ до пуда въ день.

Что касается затѣмъ дозъ, то одни врачи рекомендуютъ раздѣленіе дневной порціи на нѣсколько частей, принимаемыхъ передъ ѣдой, другіе врачи совѣтуютъ приемы малыми дозами, безразлично когда, въ теченіи цѣлаго дня.

Правила при виноградномъ леченіи.

1) Леченіе начинается по прибытіи въ курортъ, послѣ извѣстнаго отдыха.

2) Виноградъ долженъ быть спѣлый, свѣжій, чистый и по возможности не холодный.

3) При употребленіи ягодъ—(по одной), зернышки и кожица вышлевываются.

4) Послѣ cadaго приема полоскать ротъ и чистить зубы порошкомъ (лучше пальцемъ, чѣмъ щеточкой).

5) Приемы увеличивать постепенно, начавъ съ одного фунта и прибавляя по полъ-фунта въ день; уменьшать также постепенно.

6) Не употреблять виноградъ вмѣстѣ съ пищею и не запивать его водою. Принимать пищу и отправляться ко сну слѣдуетъ спустя известный промежутокъ времени (1—2 часа).

7) При приѣмахъ винограда дѣлать легкій моціонъ.

8) Исключается, по возможности, при виноградномъ леченіи—сырая зелень, рыба, пряности, жирныя блюда. Слабый чай и кофе допускаются, но съ топленнымъ молокомъ.

9) Если больной купается, то виноградъ долженъ ѣсть послѣ купанья.—Затѣмъ, конечно, можно рекомендовать то, что полезно во всѣхъ болѣзняхъ: быть больше на свѣжемъ воздухѣ, вести правильную жизнь, избѣгать волненій и проч.



Кумысъ и кефиръ.

Собственно говоря, ни кумысъ, ни кефиръ не могутъ быть причислены къ лечебнымъ средствамъ Крыма, такъ какъ родина этихъ цѣлебныхъ напитковъ не здѣсь, и никто не приѣзжаетъ въ Крымъ именно для нихъ. Но такъ какъ многимъ больнымъ предписываютъ кумысъ и кефиръ, то мы считаемъ нелишнимъ помѣстить замѣтку и объ этихъ лечебныхъ средствахъ.

Кумысъ заимствованъ у кочевыхъ народовъ азіатскихъ степей и юговосточныхъ степей Европы. Хорошо готовятъ его ногайцы и степные татары, горные же татары являются только ихъ подражателями. Кумысъ получается изъ кобыляго молока посредствомъ броженія, почему его называютъ также молочнымъ виномъ. Онъ содержитъ азотистыя вещества, жиръ, молочный сахаръ и проч. Лучшими пастбищами для кобылицъ считаются степи, покрытыя ковылемъ и пыреемъ; но кромѣ того замѣчено, что качество молока улучшается, когда въ составъ пищи кобылицъ входитъ поваренная соль, поэтому ихъ держать отъ времени до времени на солончакахъ.

Лучшей закваской для броженія признаютъ старый кумысъ, изъ котораго, по времени броже-

нія, получается: слабый (однодневный), который пьютъ при запорахъ, средній (2-хъ-дневный) и крѣпкій (3-хъ-дневный).

Получаемая, вслѣдствіе броженія, угольная кислота, возбуждая вмѣстѣ съ другой составной частью—алкоголемъ—слизистую оболочку желудка, способствуетъ обильному образованію желудочнаго сока. Кромѣ того, угольная кислота своимъ освѣжающимъ вліяніемъ уменьшаетъ у больныхъ чувство отвращенія къ пищѣ.

Кумысъ употребляется при болѣзняхъ дыхательныхъ органовъ, при чахоткѣ, малокровіи, золотухѣ, болѣзняхъ пищеварительныхъ органовъ и проч. Вреденъ—при полнокровіи и склонности къ апоплексіи, при органическихъ болѣзняхъ сердца и мозга, при лихорадкахъ, при склонности къ кровотечениямъ и для чахоточныхъ съ серьезными кавернами.

Улучшеніе, вызываемое питьемъ кумыса, проявляется въ увеличеніи вѣса и другихъ благоприятныхъ симптомахъ: у легочныхъ больныхъ, напримѣръ, откашливаніе мокротъ становится легче, улучшая сонъ и аппетитъ. Особенно хорошо кумысъ дѣйствуетъ на малокровныхъ.

Среднее количество бутылокъ кумыса, выпиваемыхъ въ день, считается 3, но пьютъ и до 8. Курсъ продолжается 4—6 недѣль.

При употребленіи кумыса замѣчаются иногда болѣзненные явленія, уничтожаемыя обыкновенными мѣрами: при тошнотахъ—не пить на тощакъ, а послѣ пищи, и заѣсть хлѣбомъ съ солью; при

коликахъ — класть согрѣвающіе компрессы; при увеличеніи кашля отъ раздражающаго вліянія на глотку, употребляются сода и т. п. Но, при кровохарканіяхъ, слѣдуетъ вовсе оставить кумысъ.

Кумысъ начинаютъ пить въ Крыму съ апрѣля мѣсяца и продолжаютъ до сентября. Лучшее время—весна. Кумысъ готовится теперь почти во всѣхъ городахъ Крыма, но онъ далеко уступаетъ по достоинству уфимскому и самарскому. Помимо недостаточнаго навыка приготовляющихъ, пастбища Яйлы не имѣютъ тѣхъ сочныхъ травъ, которыя необходимы кобылицамъ. Кромѣ того и спеціальнаго строгаго медицинскаго надзора за чистотой приготовленія (даже въ южно-бережскихъ курортахъ) также не существуетъ.

Кефиръ — это искусственно-приготавливаемый напитокъ, замѣняющій кумысъ въ холодное время года. Онъ взятъ у кавказскихъ горцевъ татарскаго происхожденія, которые готовятъ этотъ напитокъ, замѣняющій имъ прохладительное, изъ коровьяго молока, съ помощью бродильнаго грибка: это благодѣтельное „зерно пророка“, еще не вполне определенное наукой, въ сыромъ видѣ имѣетъ форму комочка, напоминающаго цвѣтную капусту. Въ молокѣ грибокъ разрастается и распадается на мелкія зерна, которыя опять разрастаются и т. д., такъ что въ теченіи мѣсяца количество положенныхъ грибковъ удваивается.

Предполагаютъ, что кефирные грибки получились отъ кумысной закваски, случайно попавшей въ молоко; когда то ихъ очень трудно было

доставать (татары не продавали изъ какого то суетвѣрія), но теперь они приготовляются въ аптекахъ и рѣдкости болѣе не составляютъ.

При приготовленіи кефира необходимо мѣнять молоко ежедневно; но грибокъ можетъ оставаться цѣлую недѣлю; требуется только одинаковая температура (12 град. Р.), темнота, доступъ воздуха и хорошее молоко. Сосудъ слѣдуетъ отъ времени до времени подвергать легкому сотрясенію.

Кефиръ содержитъ почти тѣ же вещества, что и кумысъ, но легче переносится и легче переваривается; онъ также бываетъ слабый, средній и сильный.

Пока еще наблюденія надъ дѣйствіями кефира довольно немногочисленны и принадлежать, главнымъ образомъ, д-ру Дмитріеву, который и ввелъ его въ употребленіе въ Крыму. Во всякомъ случаѣ онъ признается и теперь уже прекраснымъ питательнымъ средствомъ.

При употребленіи какъ кумыса, такъ и кефира, рекомендуются слѣдующія правила:

1) Лечение начинаютъ съ полу-бутылки и доходятъ до 2-хъ.

2) Порція дѣлится на три равныя части: 1 на тощакъ, 1 до обѣда и 1 къ вечеру.

3) Пить надо кумысъ и кефиръ теплыми, для чего согрѣть на солнцѣ, съ сифоннымъ штопоромъ, или въ сосудѣ съ теплой водой и притомъ пить глотками.

4) Не пить при испаринѣ и послѣ усиленнаго моціона.

5) Избѣгать тяжелой пищи, горячихъ напитковъ, затѣмъ молока, чаю и проч.

6) Оставить во время питья всѣ лекарства (развѣ предписанныя врачомъ).

7) Купанье воспрещается.—И при этомъ лекарствѣ—правильный образъ жизни играетъ важную роль.

Затѣмъ кумысъ и кефиръ нужно продолжать только до тѣхъ поръ, пока чувствуется къ нимъ расположеніе, иначе польза ихъ станетъ сомнительной.

Что касается грязей, то о пользѣ ихъ говорилось раньше, при описаніи грязелечебныхъ заведеній. Желających ознакомиться подробно съ этимъ вопросомъ, отсылаемъ къ обстоятельной брошюрѣ д-ра Корсакова о минеральныхъ грязяхъ, или къ его же книгѣ „Крымъ и его цѣлебныя свойства“.

К о н е ц ъ .

ПРИЛОЖЕНІЯ.

ПАРОХОДЫ.

Извлеченія изъ росписаній рейсовъ, пассажирскихъ правилъ и тарифовъ Русскаго Общества Пароходства и Торговли на 1889 годъ.

Главная контора: Одесса, Ланжероновская улица, собственный домъ.

*Директоръ, д. с. с. Н. Ф. Фанъ-деръ-Флитъ.
Инспекторъ И. К. Жираръ.*

АГЕНТЫ и КОРРЕСПОНДЕНТЫ:

Въ Одессѣ—А. В. Житковъ, Евпаторіи—Н. И. Ачкасовъ, Севастополь—В. П. Евдонимовъ, Ялтѣ—М. А. Фортунато, Теодосіи—А. П. Максимовичъ, Керчи—Г. И. Энгельманъ, Константинополь—Г. Юговичъ, Новороссійскѣ—М. Ф. Пенчулъ, Анапѣ—М. Н. Нишкинъ, Туапсе—А. П. Черноболевскій, Сочи—Р. И. Гарбе, Гудаутѣ—В. Ф. Ивановъ, Сухумъ-Кале—С. Н. Метанса, Поти—Д. К. Щербина, Батумѣ—А. П. Ванье.

Росписанія, пассажирскія правила и тарифы.

Линія Крымско-Кавказская (лѣтняя).

Между Одессою, Крымск. и Кавказск. портами до Батума. Три раза въ недѣлю (изъ Одессы по понедѣльникамъ, четвергамъ и субботамъ).

ОТХОДЪ.

Изъ Одессы по понед., четв. въ 3 ч. и субб. въ 5 ч. дня.
» Евпаторіи по вторн. въ 7 ч. утра и пятн. по окончаніи операціи.

ПРИХОДЪ.

Въ Евпаторію по вторникамъ и пятницамъ утромъ.
Севастополь по вторн. и пятн. въ 11 ч. утра и воскр. въ 9 час. утра.

- Изъ Севастополя по вторн.,
пятн. и воскр. въ 1 ч. дня.
Ялты по вторн., пятн. и
воскр. въ 9 час. вечера.
„ Θεодосію по сред., субб. и
понед. въ 6 час. утра.
Керчи по сред., субб. и
понед. въ 6 час. вечера.
Анапы по четверг. въ 1
часъ ночи.
„ Новороссійска по четв.
и вторн. по оконч. опер.
- „ Джубгы по четверг. по
окончаніи операціи.
„ Туапсе по четв., по окон-
чаніи операціи.
Псезуане по четв. по окон-
чаніи операціи.
Сочи по четв., по окон-
чаніи операціи.
„ Адлера по пятн., по окон-
чаніи операціи.
Гудаута по пятн., по окон-
чаніи операціи.
- „ Ново-Авонскаго монасты-
ря (Исереты) по пятн., по
окончаніи операціи.
„ Сухума по пятн., по окон-
чаніи операціи.
„ Очемчири по пятн., по
окончаніи операціи.
„ Потн по пятн. вечеромъ.
- Въ Ялту по вторн., пятн. и
воскр. въ 7 час. вечера.
Θеодосію по сред., субб.
и понед. въ 4 часа утра.
„ Керчь по сред., субб. и
понед. въ 1 часъ дня.
Анапу по средамъ около
полночи.
Новороссійскъ въ четв.
и вторн. рано утромъ.
„ Батумъ по пятн. ночью,
по понед. утромъ и по
вторн. ночью.

О Б Р А Т Н О .

(Пассажиры изъ Поти доставляются въ Батумъ на отдѣльномъ пароходѣ).

- | | |
|---|--|
| <p>Изъ Батума по субб. въ 8 ч. веч. и по вторн. и четв. въ 4 часа дня.
Очемчири по воскрес. по окончаніи операціи.
Сухума по воскрес. и и сред. по оконч. опер.</p> <p>Ново - Аѳонскаго монастыря (Псереты) по воскрес. по оконч. опер.
Гудаута по воскр., по окончаніи операціи.
Адлера по воскрес., по окончаніи операціи.
Сочи по воскр., по окончаніи операціи.
Пезуапне по воскрес., по окончаніи операціи.
Туапсе по понед., по окончаніи операціи.
Джубгы по понед., по окончаніи операціи.</p> <p>„ Новороссійска по понед. и пятн., по оконч. опер.
Анапы по понед. веч.
Керчи по вторн. въ 9 ч. утра, и по четв. и субб. въ 11 час. утра.
Ѳеодосіи по вторн., четв. и субб. въ 10 час. веч.</p> <p>„ Ялты по сред., пятн. и</p> | <p>Въ Новороссійскъ по понед. утр. и пятн. послѣ полуд.</p> <p>„ Анапу по понед. послѣ полудня.
Керчь по понед. ночью, по четверг. и суббот. утромъ.</p> <p>„ Ѳеодосію во вторн. въ 4 ч. дня, по четв. и субб. въ 6 час. вечера.
Ялту по сред., пятн. и воскр. въ 5 час. утра.
Севастополь по средамаъ, пятн. и воскр. въ 2 ч. дня.</p> <p>„ Евпаторію по сред. и воскрес. въ 7 час. вечера.
Одессу по четв. около полдня, по субб. и понед. утромъ.</p> |
|---|--|

- Воскр. въ 8 час. утра
 Изъ Севастополя по сред.,
 пятн. и воскр. въ 3 ч. дня.
 „ Евпаторіи по сред. и
 воскр. въ 8 ч. вечера.

Линія Крымско-Кавказская (зимняя).

Два раза въ недѣлю.

(Изъ Одессы по четвергамъ и понедѣльникамъ).

- | | |
|---|--|
| <p>Изъ Одессы по четв. и понед.
 въ 3 часа дня.
 Евпаторіи по пятниц. въ
 8 час. утра.</p> <p>Севастополя по пятн. въ
 11 час. ночи и вторн.
 въ 10 час. утра.</p> <p>„ Ялты по субб. въ 9 ч.
 утра и вторн. въ 9 час.
 вечера.</p> <p>„ Феодосіи по субб. въ 9
 веч. и сред. въ 6 ч. утра.</p> <p>Керчь по воскр. въ пол-
 день, и сред. въ 4 часа
 вечера.</p> <p>Анапы по воскрес., въ
 полночь.</p> <p>Новороссійска по понед.
 и четв. по оконч. опер.</p> <p>„ Джубгы по пон. по окон-
 чаніи операціи.</p> <p>Туапсе по понед. по
 окончаніи операціи.</p> | <p>Въ Евпаторію по пятн. рано
 утромъ.</p> <p>Севастополь по пятн. въ
 12 ч. дня и вторн. въ 8
 часовъ утра.</p> <p>Ялту по субб. въ 5 час.
 утра и по вторн. въ 4
 часа дня.</p> <p>Феодосію по суб. въ 4 ч.
 дня и сред. въ 4 ч. утра.</p> <p>Керчь по воскр. съ раз-
 свѣтомъ и по сред. въ 1
 часъ дня.</p> <p>„ Анапу въ воскр. вечеромъ.</p> <p>Новороссійскъ по понед.
 и четв. съ разсвѣтомъ.</p> <p>Батумъ по вторн. около
 полночи и по пятн. утр.</p> |
|---|--|

- Изъ Псезуане по понед. по
окончаніи операціи.
- „ Сочи по пон. по оконч.
операціи.
- „ Адлера по вторник. по
окончаніи операціи.
- Гудауга по вторн. по
окончаніи операціи.
- „ Ново - Аѳонскаго мона-
стыря (Псереты) по втор-
никамъ по оконч. опер.
- „ Сухума по вторник. по
окончаніи операціи.
- Очемчири по вторн. по
окончаніи операціи.
- „ Поти по вторн. вечер.

О Б Р А Т Н О .

(Пассажиры изъ Поти доставляются въ Батумъ на отдѣль-
номъ пароходѣ).

- | | |
|--|--|
| <p>Изъ Батума по четв. въ 4 ч.
дня и по субб. въ 8 ч.
вечера.</p> <p>Очемчири по воскр. по
окончаніи операціи.</p> <p>„ Сухума по воскрес. по
окончаніи операціи.</p> <p>Ново - Аѳонскаго мона-
стыря (Псереты) по вос-
крес. по оконч. опер.</p> <p>Гудауга по воскрес. по
окончаніи операціи.</p> <p>Адлера по воскрес. по
окончаніи операціи.</p> <p>Сочи по воскр. по окон-
чаніи операціи.</p> <p>Псезуане по понедѣльн.
по окончаніи операціи.</p> | <p>Въ Новороссійскъ по пяти.
вечеромъ и по понедѣльн.
послѣ полдня.</p> <p>Анапу по понед. вечер.</p> <p>„ Керчь по субб. и вторн.
рано утромъ.</p> <p>Ѳеодосію по субб. въ 6
час. вечера и сред. въ
4 часа дня.</p> <p>Ялту по воскр. и четв.
въ 5 час. утра.</p> <p>Севастополь по воскр. и
четв. въ 2 часа дня.</p> <p>Евпаторію по четв. въ 7
час. вечера.</p> <p>Одессу по понед. утромъ-
и пяти. въ полдень.</p> |
|--|--|

- Тауисе по понедѣльн. по
окончаніи операціи.
- „ Джубгы по понед. по
окончаніи операціи.
- „ Новороссійска по пятн.
и понед. по оконч. опер.
Анапы по понедѣльн. по
окончаніи операціи.
- „ Керчи по субб. въ 11 ч.
утра и сред. въ 9 час.
утра.
- „ Феодосіи по субб. и сред.
въ 10 ч. вечера.
- „ Ялты по воскр. и четв.
въ 8 час. утра.
- „ Севастополя по воскр.
въ 5 час. дня и четв.
въ 3 часа дня.
- „ Евпаторіи по четв. въ 8
час. вечера.

Примѣчанія: 1-е) При зимнихъ рейсахъ, пароходъ, отходящій изъ Одессы въ Батумъ круговымъ рейсомъ, возвращается обратно прямымъ рейсомъ, а отходящій изъ Одессы примымъ — возвращается обратно изъ Батума круговымъ.

2-е) Въ случаѣ опозданія парохода изъ Поти, круговые пароходы Крымско-Кавказской линіи ожидаютъ его въ Батумъ не болѣе 24-хъ часовъ. Прямые же — не ожидаютъ.

3 е) Если Керченскій рейдъ и проливъ будутъ покрыты льдомъ, то Кавказскіе пароходы продолжаютъ свои рейсы, отправляясь изъ Феодосіи: круговой въ Анапу въ субботу въ 10 час. вечера, а прямой въ Батумъ согласно росписанію.

4-е) Если Керченскій рейдъ и проливъ будутъ покрыты льдомъ, то круговой Кавказскій пароходъ только на этомъ пути будетъ исполнять свой рейсъ въ Кавказскихъ портахъ раньше росписанія, на обратномъ же пути Кавказскій пароходъ, во всякомъ случаѣ, исполняетъ рейсъ по росписанію.

Линія Азовская (лѣтняя).

Между Керчью, Бердянскомъ, Мариуполемъ и Таганрогомъ.

Три раза въ недѣлю (Изъ Керчи по средамъ, субботамъ и понедѣльникамъ).

Изъ Керчи по понедѣльник., сред. и субб. въ 6 час. вечера.	Въ Бердянска по вторник., четв. и воскрес. съ раз- свѣтомъ.
Бердянска по вторник., четв. и воскрес. въ 6 час. утра.	Мариуполь по вторник., четв. и воскрес. около полудня.
„ Мариуполя по вторник., четв. и воскр. по окон- чаніи операціи.	„ Таганрогъ по вторник., четверг. и воскрес. въ 8 час. вечера.

О Б Р А Т Н О .

Изъ Таганрога по воскрес., вторн. и четв. въ 8 час. утра.	Въ Мариуполь по воскресен., вторн. и четверг. послѣ полудня.
Мариуполя по воскрес., вторн. и четв. по окон- чаніи операціи.	„ Бердянскъ по воскрес., вторникамъ и четвергамъ вечеромъ.
„ Бердянска по понедѣльн. сред. и пятн. въ 6 час. утра.	„ Керчь по понедѣльник., средамъ и пятниц. послѣ полудня.

Примѣчаніе: Въ случаѣ опозданія пароходовъ Крымско-Кавказской линіи, лѣтніе Азовскіе пароходы ожидаютъ прихода ихъ въ Керчи только до 7 час. вечера того же дня.

~~~~~

### Линія Азовская (зимняя).

(Два раза въ недѣлю).

*Между Керчью, Бердянскомъ, Мариуполемъ и Таганрогомъ.*

Съ начала навигаціи до лѣтнихъ рейсовъ и съ окончаніемъ лѣтнихъ рейсовъ до закрытія навигаціи.

Рейсы Азовской линіи находятся въ связи съ рейсами Крымско-Кавказской линіи.

|                                                                                                                                                                                        |                                                                                                                                                                                    |
|----------------------------------------------------------------------------------------------------------------------------------------------------------------------------------------|------------------------------------------------------------------------------------------------------------------------------------------------------------------------------------|
| <p>Изъ Керчи по воскрес. въ 3 часа дня и по средамъ вечеромъ.<br/>Бердянска по понедѣльникамъ и четвергамъ въ 9 ч. утра.</p> <p>„ Мариуполя по вторникамъ и пятницамъ рано утромъ.</p> | <p>Въ Бердянскъ по понедѣльникамъ и четвергамъ рано утромъ.<br/>Мариуполь по понедѣльникамъ и четвергамъ въ 3 ч. дня.<br/>Таганрогъ по вторникамъ и пятницамъ въ 10 час. утра.</p> |
|----------------------------------------------------------------------------------------------------------------------------------------------------------------------------------------|------------------------------------------------------------------------------------------------------------------------------------------------------------------------------------|

### О Б Р А Т Н О.

|                                                                                                                                                                                                |                                                                                                                                                                                          |
|------------------------------------------------------------------------------------------------------------------------------------------------------------------------------------------------|------------------------------------------------------------------------------------------------------------------------------------------------------------------------------------------|
| <p>Изъ Таганрога по четвергамъ и воскресеньямъ въ 8 час. утра.</p> <p>„ Мариуполя по четвергамъ и воскресеньямъ вечеромъ.</p> <p>„ Бердянска по пятницамъ и понедѣльникамъ въ 6 час. утра.</p> | <p>Въ Мариуполь по четвергамъ и воскресеньямъ въ 4 часа дня.</p> <p>„ Бердянскъ по пятницамъ и понедѣльникамъ рано утромъ.</p> <p>Керчь по пятницамъ и понедѣльникамъ въ 4 часа дня.</p> |
|------------------------------------------------------------------------------------------------------------------------------------------------------------------------------------------------|------------------------------------------------------------------------------------------------------------------------------------------------------------------------------------------|

**Примѣчаніе:** Въ случаѣ опозданія пароходовъ Крымско-Кавказской линіи, пароходы зимней Азовской линіи, въ Керчи ожидаютъ прихода ихъ не болѣе 24-хъ часовъ. Пароходы же Крымско-Кавказской линіи, на случай опозданія Азовскихъ, не ожидая послѣднихъ, слѣдуютъ согласно росписанію.

**О началѣ и окончаніи зимнихъ и лѣтнихъ рейсовъ заблаговременно будетъ опубликовано.**

### Линія Севастополе-Константинопольская.

(Еженедѣльно).

Рейсы совершаетъ пароходъ „Владиміръ“.

|                                                |  |                                                      |
|------------------------------------------------|--|------------------------------------------------------|
| Изъ Севастополя по воскрес.<br>въ 9 час. утра. |  | Въ Константинополь по по-<br>недѣльн. послѣ полудня. |
|------------------------------------------------|--|------------------------------------------------------|

### О Б Р А Т Н О.

|                                                      |  |                                                  |
|------------------------------------------------------|--|--------------------------------------------------|
| Изъ Константинополя по сре-<br>дамъ въ 10 час. утра. |  | Въ Севастополь по четвер-<br>гамъ послѣ полудня. |
|------------------------------------------------------|--|--------------------------------------------------|

**Примѣчаніе:** Кромѣ означенныхъ въ этомъ росписаніи, рейсы совершаютъ также товаро-пассажирскіе пароходы Русскаго Общества Пароходства и Торговли, по линіямъ Керчь-Новороссійскъ и Крымъ-Кавказъ и обратно. На этихъ пароходахъ пассажиры II и III класса принимаются безъ продовольствія.

## ПАССАЖИРСКІЙ ТАРИФЪ.

| ОДЕССА-БАТУМЪ             | I кл. |    | II кл. |    | III кл. |    |
|---------------------------|-------|----|--------|----|---------|----|
| Отъ Одессы                | Р.    | К. | Р.     | К. | Р.      | К. |
| до Евпаторіи . . . . .    | 10    | 50 | 7      | 50 | 2       | 80 |
| „ Севастополя . . . . .   | 14    | —  | 10     | —  | 3       | 20 |
| „ Ялты . . . . .          | 15    | —  | 11     | —  | 3       | 60 |
| „ Феодосіи . . . . .      | 17    | 50 | 13     | —  | 4       | 40 |
| „ Керчи . . . . .         | 21    | —  | 15     | —  | 5       | 20 |
| „ Таганрога . . . . .     | 30    | 50 | 21     | 50 | 8       | —  |
| „ Новороссійска . . . . . | 25    | —  | 19     | —  | 6       | 40 |
| „ Туапсе . . . . .        | 27    | —  | 20     | 40 | 6       | 90 |
| „ Сочи . . . . .          | 34    | —  | 26     | —  | 8       | —  |
| „ Сухумъ-Кале . . . . .   | 34    | —  | 26     | —  | 8       | —  |
| „ Поти . . . . .          | 38    | —  | 30     | —  | 9       | 60 |
| „ Батума . . . . .        | 39    | —  | 30     | 50 | 9       | 80 |

| Разстояніе въ<br>миляхъ*). | Евпаторіи | Севастополь | Ялта | Феодосія | Керчь | Конст.-укр. | Туапсе | Сухумъ-Кал. | Поти | Батумъ |
|----------------------------|-----------|-------------|------|----------|-------|-------------|--------|-------------|------|--------|
| Изъ Одессы . . . . .       | 143       | 180         | 234  | 300      | 365   | 445         | 622    | 672         | 679  | 709    |
| „ Евпаторіи . . . . .      | —         | 37          | 91   | 157      | 222   | 302         | 479    | 529         | 536  | 566    |
| „ Севастополя . . . . .    | —         | —           | 54   | 120      | 185   | 265         | 442    | 432         | 499  | 529    |
| „ Ялты . . . . .           | —         | —           | —    | 66       | 131   | 211         | 388    | 438         | 445  | 475    |
| „ Феодосіи . . . . .       | —         | —           | —    | —        | 65    | 145         | 322    | 372         | 379  | 409    |
| „ Керчи . . . . .          | —         | —           | —    | —        | —     | 80          | 257    | 307         | 314  | 344    |
| „ Новороссійск. . . . .    | —         | —           | —    | —        | —     | —           | 69     | 177         | 234  | 264    |
| „ Туапсе . . . . .         | —         | —           | —    | —        | —     | —           | —      | 133         | 190  | 220    |
| „ Сухумъ-Кале . . . . .    | —         | —           | —    | —        | —     | —           | —      | —           | 57   | 87     |
| „ Поти . . . . .           | —         | —           | —    | —        | —     | —           | —      | —           | —    | 30     |

\*) Морская миля=1,74 версты.

# РЕЙСЫ ПАРОХОДОВЪ

ВЫСОЧАЙШЕ УТВЕРЖДЕННАГО

## „РОССІЙСКАГО ОБЩЕСТВА“

морскаго, рѣчнаго, сухопутнаго страхованія и тран-  
спортированія кладей 1844 года

съ 1-го февраля 1889 года впредь до измѣненія.

**Крымско-Кавказская срочно-грузовая и пас-  
сажирская III класса линия.**

| ПОРТЫ.        | ПРИХОДЪ.    | ОТХОДЪ.      |
|---------------|-------------|--------------|
| Одесса        |             | Вторникъ     |
| Севастополь   | Среда       | Среда        |
| Ялта          | Четвергъ    | Четвергъ     |
| Феодосія      | Пятница     | Пятница      |
| Керчь         | Пятница     | Суббота      |
| Анапа         | Воскресенье | Воскресенье  |
| Новороссійскъ | Воскресенье | Понедѣльникъ |
| Туапсе        | } Вторникъ  | } Вторникъ   |
| Сочи          |             |              |
| Адлеръ        |             |              |
| Гудаутъ       |             |              |
| Нов. Афонъ    |             |              |
| Сухумъ        | } Среда     | } Среда      |
| Очамчири      |             |              |
| Поти          |             |              |
| Батумъ        | Четвергъ    |              |

| ПОРТЫ.                                                                                                                                                            | ПРИХОДЪ.                                                                                                                                         | ОТХОДЪ.                                                                                                                                                        |
|-------------------------------------------------------------------------------------------------------------------------------------------------------------------|--------------------------------------------------------------------------------------------------------------------------------------------------|----------------------------------------------------------------------------------------------------------------------------------------------------------------|
| Батумъ<br>Очемчири<br>Сухумъ<br>Нов. Афонъ<br>Гудаутъ<br>Адлеръ<br>Сочи<br>Туансе<br>Новороссійскъ<br>Анапа<br>Керчь<br>Феодосія<br>Ялта<br>Севастополь<br>Одесса | <p style="text-align: center;">} Суббота</p> Воскресенье<br>Воскресенье<br>Понедѣльникъ<br>Понедѣльникъ<br>Вторникъ<br>Среда<br>Среда<br>Пятница | Пятница<br><p style="text-align: center;">} Суббота</p> Воскресенье<br>Воскресенье<br>Воскресенье<br>Понедѣльникъ<br>Вторникъ<br>Вторникъ<br>Среда<br>Четвергъ |

Рейсы означеннаго росписанія мѣняются по усмотрѣнiю Общества, о чемъ всегда можно справиться во всѣхъ конторахъ Россійскаго Общества.

Ялтинская контора Общества помѣщается на Набережной улицѣ, домъ Ибраимова.

## ПОѢЗДА ЛОЗОВО-СЕВАСТОПОЛЬСКОЙ ЖЕЛ. ДОРОГИ.

### Курьерскіе поѣзда.

| СТАНЦІИ    | Курьерскій поѣздъ № 1-й. | СТАНЦІИ.   | Курьерскій поѣздъ № 2-й. |
|------------|--------------------------|------------|--------------------------|
|            | отправляется.            |            | отправляется.            |
|            | ч. м.                    |            | ч. м.                    |
| Лозовая    | 6 02 веч.                | Севастоп.  | 5 13 дня                 |
| Синельник. | 8 47 "                   | Бахчисарай | 6 51 } веч.              |
| Симфероп.  | 10 08 утра               | Симфероп.  | 8 02 }                   |
| Бахчисарай | 11 50 "                  | Синельник. | 9 25 утра                |
| Севастоп.  | 1 33д.приб.              | Лозовая    | 12 32д.приб.             |



### Почтовые поезда.

| СТАНЦИИ.    | Почтовый<br>поездъ № 3-й.<br><hr/> отправляется. | СТАНЦИИ.    | Почтовый<br>поездъ № 4-й.<br><hr/> отправляется. |
|-------------|--------------------------------------------------|-------------|--------------------------------------------------|
|             | ч. м.                                            |             | ч. м.                                            |
| Лозовая     | 6 00 утра                                        | Севастополь | 10 40                                            |
| Синельник.  | 9 48 "                                           | Бахчисарай  | 12 35                                            |
| Симфероп.   | 2 53 веч.                                        | Симфероп.   | 2 19                                             |
| Бахчисарай  | 4 12 ночи                                        | Синельник.  | 7 28 веч.                                        |
| Севастополь | 6 00н приб.                                      | Лозовая     | 1 04н.приб.                                      |

Время назначено по с.-петербургскому, мѣстное же на 13 минутъ впереди.

**Я Л Т А.**

**ПРАКТИЧЕСКІЙ ПУТЕВОДИТЕЛЬ**

**ПО КРЫМУ**

**Г. МОСКВИЧА,**

будеть выходить ежегодно новымъ изданіемъ.

Желающіе помѣщать свои объявленія и рекламы въ путеводителѣ благоволятъ присылать таковыя по адресу: Ялта, Г. Москвичу.

*Плата за помѣщенное въ путеводитель объявленіе производится по выводу въ свѣтъ такового, по счету, присланному вмѣстѣ съ экземпляромъ печатнаго объявленія.*

**ТАКСА ЗА ОБЪЯВЛЕНІЯ:**

**ПЕРЕДЪ ТЕКСТОМЪ.**

|                   |         |
|-------------------|---------|
| 1 страница .      | 12 руб. |
| $\frac{1}{2}$ " " | 7 " "   |


**ПОСЛѢ ТЕКСТА**


|                   |        |
|-------------------|--------|
| 1 страница .      | 7 руб. |
| $\frac{1}{2}$ " " | 4 " "  |

На картахъ и планахъ — по соглашенію.

ДЛЯ ЗАМѢТОКЪ.

ДЛЯ ЗАМѢТОКЪ.





ДЛЯ ЗАМѢТОКЪ.

ДЛЯ ЗАМѢТОКЪ.

